

V e r o r d n u n g
der Stadt Ansbach
zum Schutz von Naturdenkmälern
(Naturdenkmalverordnung)

vom

E N T W U R F (Stand: 15.04.2026)

Die Stadt Ansbach erlässt auf Grund von § 20 Abs. 2 Nr. 6 und § 28 des Gesetzes über Naturschutz und Landschaftspflege (Bundesnaturschutzgesetz – BNatSchG) vom 29. Juli 2009 (BGBl. I S. 2542), zuletzt geändert durch Artikel 48 des Gesetzes vom 23. Oktober 2024 (BGBl. 2024 I Nr. 323) und auf Grund Art. 12 Abs. 1 Satz 1, Art. 51 Abs. 1 Nr. 4 i. V. m. Art. 43 Abs. 2 Nr. 3 des Gesetzes über den Schutz der Natur, die Pflege der Landschaft und die Erholung in der freien Natur (Bayerisches Naturschutzgesetz – BayNatSchG) vom 23. Februar 2011 (GVBl. S. 82, BayRS 791-1-U), das zuletzt durch § 10 des Gesetzes vom 25. Juli 2025 (GVBl. S. 254) geändert worden ist, folgende

Verordnung:

§ 1
Schutzgegenstand

- (1) Die in der Anlage 1 dieser Verordnung bezeichneten Flächen und Einzelschöpfungen der Natur werden mit ihrem Schutzbereich als Naturdenkmäler (ND) geschützt.
- (2) Der Schutzbereich erstreckt sich bei den in der Anlage 1 dieser Verordnung genannten Naturdenkmälern über den Wurzelbereich der dort genannten Bäume. Dieser umfasst die Bodenfläche zwischen Stamm und Kronentraufe zuzüglich 1,5 Meter nach außen gemessen.
- (3) Der Schutzbereich erstreckt sich zudem bei dem in der Anlage 1 dieser Verordnung genannten Naturdenkmal mit der Nr. 53 über die gesamte Fläche mit der Fl.-Nr. 3459, Gmkg. Elpersdorf.
- (4) Die Standorte der Naturdenkmäler sind in der Anlage 1 dieser Verordnung beschrieben und in der Anlage 2 dieser Verordnung in Karten mit der Bezeichnung ND dargestellt. Die Darstellung der Naturdenkmäler in den Karten ist nicht maßstäblich hinsichtlich des Schutzbereichs.

§ 2 Schutzzweck

Für die in § 1 dieser Verordnung bezeichneten Naturdenkmäler als Einzelschöpfungen der Natur und Flächen ist ein besonderer Schutz aus wissenschaftlichen, naturgeschichtlichen oder landeskundlichen Gründen oder wegen ihrer Seltenheit, Eigenart oder Schönheit erforderlich.

§ 3 Verbote

(1) Es ist verboten, die in § 1 dieser Verordnung bezeichneten Naturdenkmäler zu beseitigen oder Handlungen vorzunehmen, die zu einer Zerstörung, Beschädigung oder Veränderung des Naturdenkmals führen können.

(2) Die Maßgaben des § 28 Abs. 2 BNatSchG werden durch § 3 Abs. 3 – 6 dieser Verordnung konkretisiert.

(3) Innerhalb des Schutzbereichs der in der Anlage 1 dieser Verordnung genannten Naturdenkmäler ist insbesondere verboten,

1. bauliche Anlagen im Sinne der Bayerischen Bauordnung (BayBO) zu errichten oder zu ändern, auch wenn diese weder anzeige- noch genehmigungspflichtig sind;
2. Verkaufs- und Ausstellungsstände oder fliegende Bauten im Sinne der BayBO aufzustellen;
3. Leitungen zu errichten oder zu verlegen;
4. Bodenbestandteile abzubauen, Aufschüttungen, Grabungen, Ablagerungen, Sprengungen, Bohrungen oder Bodenverdichtungen vorzunehmen oder die Bodengestalt in sonstiger Weise zu verändern;
5. Straßen, Wege, Pfade oder Plätze neu anzulegen oder bestehende zu verändern;
6. Schilder, Beschriftungen, Bemalungen oder Anschläge anzubringen;
7. ein mit dem Schutzobjekt in Verbindung stehendes Gewässer oder seine Ufer, den Grundwasserstand oder den Zu- und Abfluss der sich natürlich sammelnden Wasser zu verändern, Quellen zu fassen oder Brunnen für die Entnahme von Grundwasser anzulegen;
8. Zelte oder Lager zu errichten oder zu unterhalten;
9. Feuer zu machen oder zu unterhalten;

10. außerhalb bestehender Wege mit Fahrzeugen aller Art zu fahren;
11. Kraftfahrzeuge oder Anhänger außerhalb öffentlicher Wege und Plätze oder außerhalb ausgewiesener Parkplätze oder bestehender Stellflächen abzustellen;
12. Dünge- oder Pflanzenschutzmittel auszubringen;
13. Baumaterialien, Abfälle, Baugeräte und sonstige Gegenstände zu lagern oder abzulagern.

(4) Innerhalb des Schutzbereichs der in der Anlage 1 dieser Verordnung genannten Naturdenkmäler ist dazu verboten, an den dort genannten Bäumen Schnittmaßnahmen im Kronenbereich durchzuführen, Zweige abubrechen, die Rinde oder das Wurzelwerk zu verletzen oder in sonstiger Weise das Wachstum zu stören.

(5) Innerhalb des Schutzbereichs des in der Anlage 1 dieser Verordnung mit der Nr. 53 genannten Naturdenkmals ist dazu verboten,

1. die Wiese mehr als zweimal im Kalenderjahr zu mähen;
2. eine Mahd vor dem 15.06. des jeweiligen Kalenderjahres durchzuführen.

(6) Die weiterreichenden Einschränkungen des Natur- und Artenschutzrechts bleiben von dieser Verordnung unberührt.

§ 4 Ausnahmen

Ausgenommen von den Verboten nach § 3 dieser Verordnung sind

1. die extensive Beweidung mit Schafen in Form der Hüteschäferei ohne Pferchen, sofern dies 14 Tage vor Maßnahmenbeginn schriftlich oder elektronisch der Stadt Ansbach - untere Naturschutzbehörde - angezeigt wurde;
2. die Unterhaltung von Gewässern im Schutzbereich der Naturdenkmäler, sofern dies 14 Tage vor Maßnahmenbeginn schriftlich oder elektronisch der Stadt Ansbach - untere Naturschutzbehörde - angezeigt wurde;
3. die Instandsetzung und Unterhaltung von bestehenden Wasserleitungen, Abwasserkanälen, Energieversorgungs-, Fernmelde- und Verkehrsanlagen; Aufgrabungen sind jedoch nur zulässig, sofern dies 14 Tage vor Maßnahmenbeginn schriftlich oder elektronisch der Stadt Ansbach - untere Naturschutzbehörde - angezeigt wurde;
4. unaufschiebbare Sicherungsmaßnahmen, die zur Abwehr einer konkreten Gefahr für Leben, Gesundheit oder bedeutender Sachwerte erforderlich sind; die Sicherungsmaßnahmen sind der Stadt Ansbach - untere Naturschutzbehörde - unverzüglich (§ 121 Abs. 1 Satz 1 Bürgerliches Gesetzbuch (BGB) analog) vor deren Durchführung, außerhalb der Dienstzeiten oder bei

erfolgloser Kontaktaufnahme mit der Behörde unverzüglich nachträglich anzuzeigen;

5. der Erhaltung des Naturdenkmals dienende Maßnahmen, insbesondere fachgerechte Schutz- und Pflegemaßnahmen, sofern dies 14 Tage vor Maßnahmenbeginn schriftlich oder elektronisch der Stadt Ansbach - untere Naturschutzbehörde - angezeigt wurde;
6. von der Stadt Ansbach - untere Naturschutzbehörde - angeordnete Maßnahmen.

§ 5 Befreiung

(1) Von den Verboten nach § 3 dieser Verordnung kann auf Antrag bei der Stadt Ansbach – untere Naturschutzbehörde - gemäß § 67 Abs. 1 BNatSchG i. V. m. Art. 56 Satz 1 BayNatSchG im Einzelfall Befreiung erteilt werden.

(2) Die Befreiung kann mit Nebenbestimmungen i. S. d. Art. 36 Bayerisches Verwaltungsverfahrensgesetz (BayVwVfG) erteilt werden.

§ 6 Ahndung von Verstößen

(1) Nach § 304 des Strafgesetzbuches (StGB) wird mit Freiheitsstrafe bis zu drei Jahren oder mit Geldstrafe bestraft, wer rechtswidrig Naturdenkmäler beschädigt oder zerstört. Ebenso wird bestraft, wer unbefugt das Erscheinungsbild nicht nur unerheblich und nicht nur vorübergehend verändert. Der Versuch ist strafbar.

(2) Nach Art. 57 Abs. 1 Nr. 2 BayNatSchG kann mit Geldbuße bis zu fünfzigtausend Euro belegt werden, wer vorsätzlich oder fahrlässig entgegen § 28 Abs. 2 BNatSchG und § 3 dieser Verordnung ein Naturdenkmal ohne Befreiung gemäß § 5 dieser Verordnung beseitigt oder Handlungen vornimmt, die zu einer Zerstörung, Beschädigung oder Veränderung des Naturdenkmals führen können.

(3) Nach Art. 57 Abs. 1 Nr. 2 BayNatSchG kann mit Geldbuße bis zu fünfzigtausend Euro belegt werden, wer vorsätzlich oder fahrlässig entgegen § 4 Nrn. 1 - 5 dieser Verordnung die erforderlichen Maßnahmen nicht oder nicht rechtzeitig anzeigt.

(4) Nach Art. 57 Abs. 1 Nr. 7 BayNatSchG kann mit Geldbuße bis zu fünfzigtausend Euro belegt werden, wer vorsätzlich oder fahrlässig einer vollziehbaren Nebenbestimmung in Form einer Auflage zu einer Befreiung nach § 5 Abs. 2 dieser Verordnung nicht nachkommt.

§ 7 Inkrafttreten

(1) Diese Verordnung tritt am Tage nach ihrer Bekanntmachung in Kraft.

(2) Gleichzeitig tritt die Verordnung der Stadt Ansbach zum Schutz von Naturdenkmälern im Bereich der Stadt Ansbach vom 11.11.1996 in der Fassung der Bekanntmachung vom 18.11.1996, geändert durch Verordnung vom 21.10.1998, außer Kraft.

Ansbach,.....
Stadt Ansbach

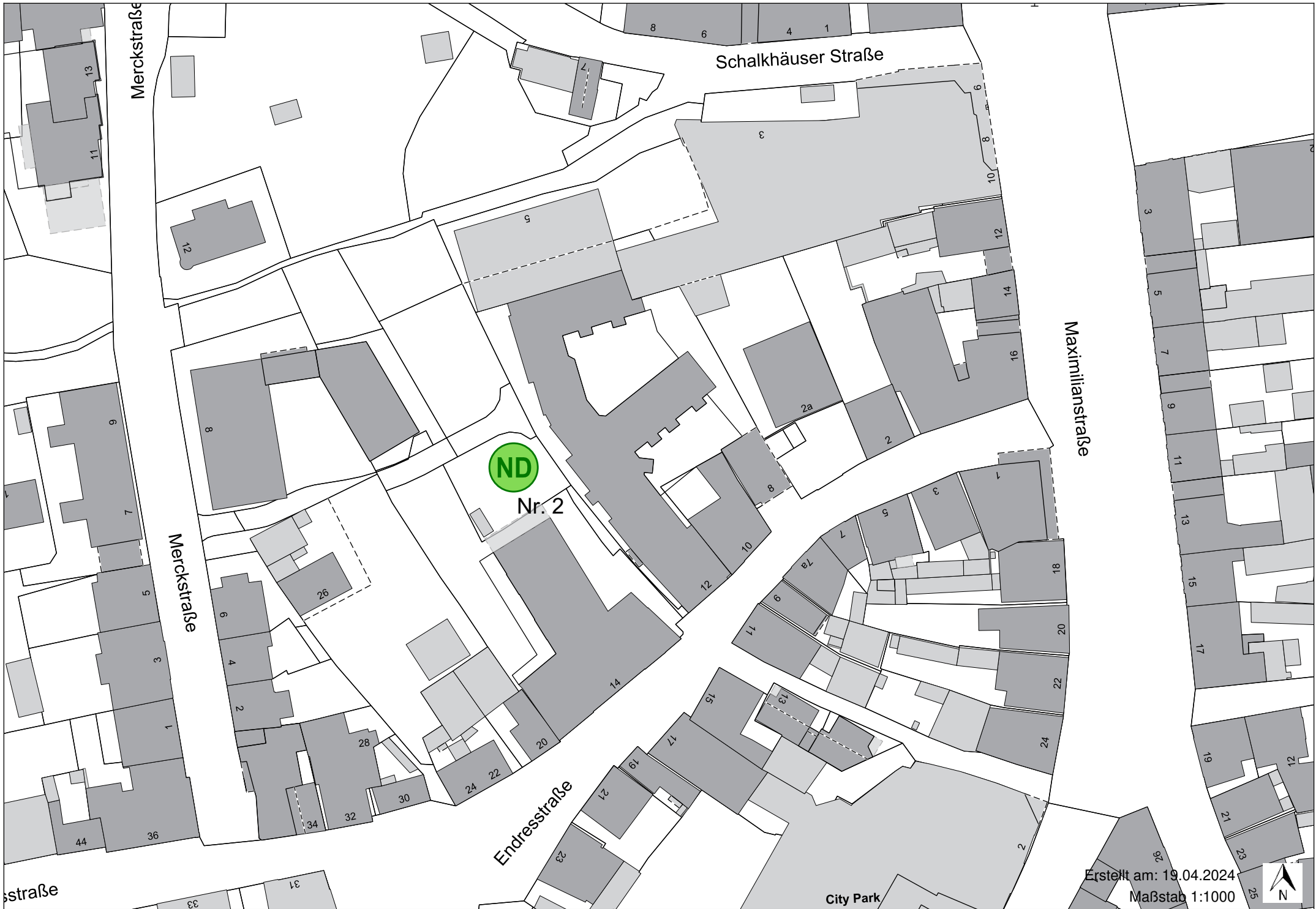
Thomas Deffner
Oberbürgermeister

Anlage 1

ND-Nr.	Stadtteil	Flurstück Nr(n).; Gemarkung	Bezeichnung	Lagebeschreibung
1	Innenstadt	2006/34, 2006/4; Ansbach	Eiche	nördlich des Arbeitsamtes Schalkhäuser Straße
2	Innenstadt	581/1; Ansbach	Linde	Nördlich des Anwesens Merckstraße 14, in der Grünanlage „Stadtgarten“
3	Innenstadt	2121, 2120; Ansbach	3 Eichen	an der Rezat westlich der Baycity-Brücke
4	Innenstadt	326; Ansbach	Eibe	am Schloßplatz neben dem Platendenkmal
5	Eyb	20, 19/4, 18; Eyb	Linde und Eibe	nördlich der Eyber Kirche im Zugangsbereich des Kirchenweges
6	Gösseldorf	1632, 1633, 1638, 1631; Brodswinden	2 Linden	Ortsmitte gegenüber der Anwesen Gösseldorf Nrn. 2 und 3
7	Winterschneidbach	380, 333/1, 578; Claffheim	Eiche	an der Ortseinfahrt von Westen (Kr ANs 1) vor dem Anwesen Nr. 46
8	Brodswinden	30/2, 30/4, 76/7, 76/9; Brodswinden	3 Eichen	südöstliches Ortsende von Brodswinden an der Gabelung nördlich des Anwesens Nr. 94
9	Brodswinden	60, 59; Brodswinden	Eiche	am Mühlweiher südlich der Brodswindener Mühle
10	Deßmannsdorf	965/1, 999/2, 1164; Bernhardswinden	Eiche	westlich der Ortschaft an der früheren B 13
11	Meinhardswinden	2273/94; Ansbach; 1780; Bernhardswinden	3 Eichen	am südlichen Rand des Staatsforstes "Mittlere Feuchtlach" ca. 400 m südöstlich von Meinhardswinden
12	Kurzendorf	2278, 2278/4; Ansbach	4 Eichen	am südwestlichen Rand des Staatsforstes „Obere Feuchtlach“ ca. 600 m nordwestlich von Kurzendorf
13	Dautenwinden	1774/3, 1931/3, 1930, 1774/2; Elpersdorf	Eiche	westlich des Anwesens Dautenwinden 14 am Parkplatzrand
14	Elpersdorf	1691/2; 1689 Elpersdorf	Birnbaum	am Feldweg zwischen Elpersdorf und Mittelbach ca. 400 m südwestlich von Elpersdorf
15	Mittelbach	1368; 1371 Elpersdorf	2 Eichen	im westlichen Ortsbereich auf der Straßenböschung gegenüber dem Anwesen Nr. 31
16	Höfen	607, 3321, 3021; Elpersdorf	Eiche	am Ortsausgang Richtung Lengenfeld im Anwesen Höfen 6
17	Schalkhausen	376, 458, 459; Schalkhausen	Eiche und Schlehengebüsch	im Hengstgrabental südwestlich von Schalkhausen, nordöstlich des Hengstgrabenweihers
18	Schalkhausen	11, 14; Schalkhausen	2 Linden	am Kirchplatz von Schalkhausen
19	Dornberg	609/2, 606/2; Schalkhausen	Eiche	an der Ortsdurchfahrt südlich des Anwesens Dornberg 98
20	Dornberg	799, 600; Schalkhausen	Eiche	auf der östlichen Burgstall-Hutung nördlich des Anwesens Dornberg 47
21	Dornberg, Neudorf	799, 786, 825, 844; Schalkhausen	12 Eichen	auf den Hutungsflächen östl. des Staatswaldes "Rother Berg" zwischen Dornberg und der Straße Neudorf-Tiefenthal
22	Neudorf	789, 786; Schalkhausen	Eiche	an der Straße Neudorf-Tiefenthal ca. 500 m westlich von Neudorf neben dem Wanderparkplatz

23	Neudorf	789, 794, 933; Schalkhausen	Eiche	am Forstweg nach Hinterholz ca. 550 m nordwestlich der Walkmühle
24	Steinersdorf	1072, 1073, 1055, 1071; Schalkhausen	Eiche	ca. 300 m nördlich von Steinersdorf am Waldrand neben dem Flurbereinigungsweg
25	Wasserzell	287; Schalkhausen	Eiche	am Rand des Bocksbergwaldes ca. 700 m südwestlich von Wasserzell
26	Wasserzell	287; Schalkhausen	Eiche	am Rand des Bocksbergwaldes Ecke Wasserzeller Steige/Landwehrweg ca. 500 m südwestlich von Wasserzell
27	Strüth	954, 1197; Neuses	Eiche	an der Straße Strüth-Wasserzell auf Höhe des Rangau-Sanatoriums
28	Innenstadt	562; Ansbach	Eiche	im Garten des Anwesens Merckstraße. 12
29	Wasserzell	1089; Neuses	Birnbaum	zwischen Wasserzell und Schmalenbach südlich der Bahnlinie
30	Strüth	954; Neuses	3 Eichen	am Waldrand nordöstlich des Rangau-Sanatoriums
31	Kammerforst	1453; Hennenbach	Eiche	an der Grüber Straße nordöstlich von Kammerforst
32	Ansbach	1286; Ansbach	Buche	südlich im Hof der Sparkasse, Promenade 24
33	Ansbach	1303, 1647; Ansbach	Eiche	östlich des Sportplatzes im Hofgarten
34	Ansbach	1429, 2597, 2598; Ansbach	Eiche	zwischen dem Spielplatz und der Kleingartenanlage in der Grünanlage „Am Bismarckturm“
35	Eyb	426/8, 445/2; Eyb	Eiche	am Wannengeweg zwischen Eyb und Untereichenbach
36	Ansbach	2003/6, 2004/9, 2004/10; Ansbach	Eiche	am Landsknechtsweg nördlich der Anwesen Landsknechtsweg 11 und 13
37	Bernhardswinden	1711, 1712; Bernhardswinden	1 Eiche und 4 Linden	westlich der Straße zwischen Meinhardswinden und Bernhardswinden, nördlich des Silberbachs
38	Bernhardswinden	13/2; Bernhardswinden	Birne	im Garten, westlich hinter dem Anwesen Bernhardswinden 30
39	Oberdombach	801, 3290, 3052; Eipersdorf	Eiche	südlich der Straße von Oberdombach zur St 1066; zwischen den Anwesen 25 und 27
40	Neudorf	1260, 810; Schalkhausen	Birne	zwischen Neudorf und Neudorfer Mühle, südlich der Verbindungsstraße
41	Innenstadt	1294; Ansbach	Linde	im Garten des Retti-Palais
42	Kaltengreuth	1030/6; Eyb	Eiche	im Garten des Anwesens Am Hang 23
43	Eyb	1099, 1161/2; Eyb	Eiche	an der Straße von Pfaffengreuth zur B14
44	Untereichenbach	738, 832/2; Eyb	Eiche	an der Straße nach Katterbach
45	Ansbach	83/4; Hennenbach	Eiche	nördlich des Anwesens Oberer Weinberg 19
46	Ansbach	83/5; Hennenbach	Eiche	nördlich des Anwesens Oberer Weinberg 17
47	Kurzendorf	336/1; Bernhardswinden	Linde	an der Straße nach Dautenwinden im Anwesen Kurzendorf 9

48	Eyb	377/12, 420; Eyb	Eiche	östlich des Wannenweges
49	Bernhardswinden	1457; Bernhardswinden	Eiche	an der Kreisstraße ANs3 gegenüber des Anwesens Bernhardswinden 59a
50	Egloffswinden	184/5, 543, 228/2; Hennenbach	Eiche	östlich am Garten des Anwesens Egloffswinden 21
51	Innenstadt	445; Ansbach	Esche	südöstlich des Anwesen Jägerndorfer Str. 1
52	Brodswinden	7; Brodswinden	Lawsons-Schein-Zypresse	südlich im Garten des Anwesens Brodswinden 44
53	Elpersdorf	3459; Elpersdorf	Orchideenwiese	östlich der Straße von Elpersdorf nach Geisengrund ca. 200 m nördlich des Ortsteils Elpersdorf
54	Höfstetten	1032; Brodswinden	2 Eichen	westlich im Hofbereich des Anwesens Höfstetten 6
55	Innenstadt	1966; Ansbach	Spitzahorn	im östlichen Gartenbereich der Luitpoldschule
56	Hennenbach	124, 101; Hennenbach	3 Eichen	am nordwestlichen Ende der Bernadottewiese
57	Winterschneidbach	368/11; Claffheim	Linde	nordwestlich des Anwesens Winterschneidbach 29
58	Winterschneidbach	368, 368/4; Claffheim	22 Lindenstämme	nordwestlich des Anwesens Winterschneidbach 29
59	Schalkhausen	363/1, 39/8; Schalkhausen	Eiche	im Gartenbereich zwischen den Anwesen Am Finkenbuck 1 und Leutershäuser Str. 11
60	Ansbach	757; Ansbach	2 Eichen	im Stadtfriedhof südlich der Kirche
61	Ansbach	1821/17; Ansbach	Bergahorn	im Garten des Anwesens Bachmannstr. 19
62	Obereichenbach	961/7; Hennenbach	Eiche	nordöstlich des Anwesens Hauptstraße 8



Merckstraße

Schalkhäuser Straße

Maximilianstraße

Merckstraße

Endresstraße

ND
Nr. 2

Erstellt am: 19.04.2024

Maßstab 1:1000




City Park

straße

Residenzstraße

Residenzstraße



Nr. 3

Fränkische Rezat

Luisenstraße

Schaitbergerstraße

Käspar-Hauser-Platz

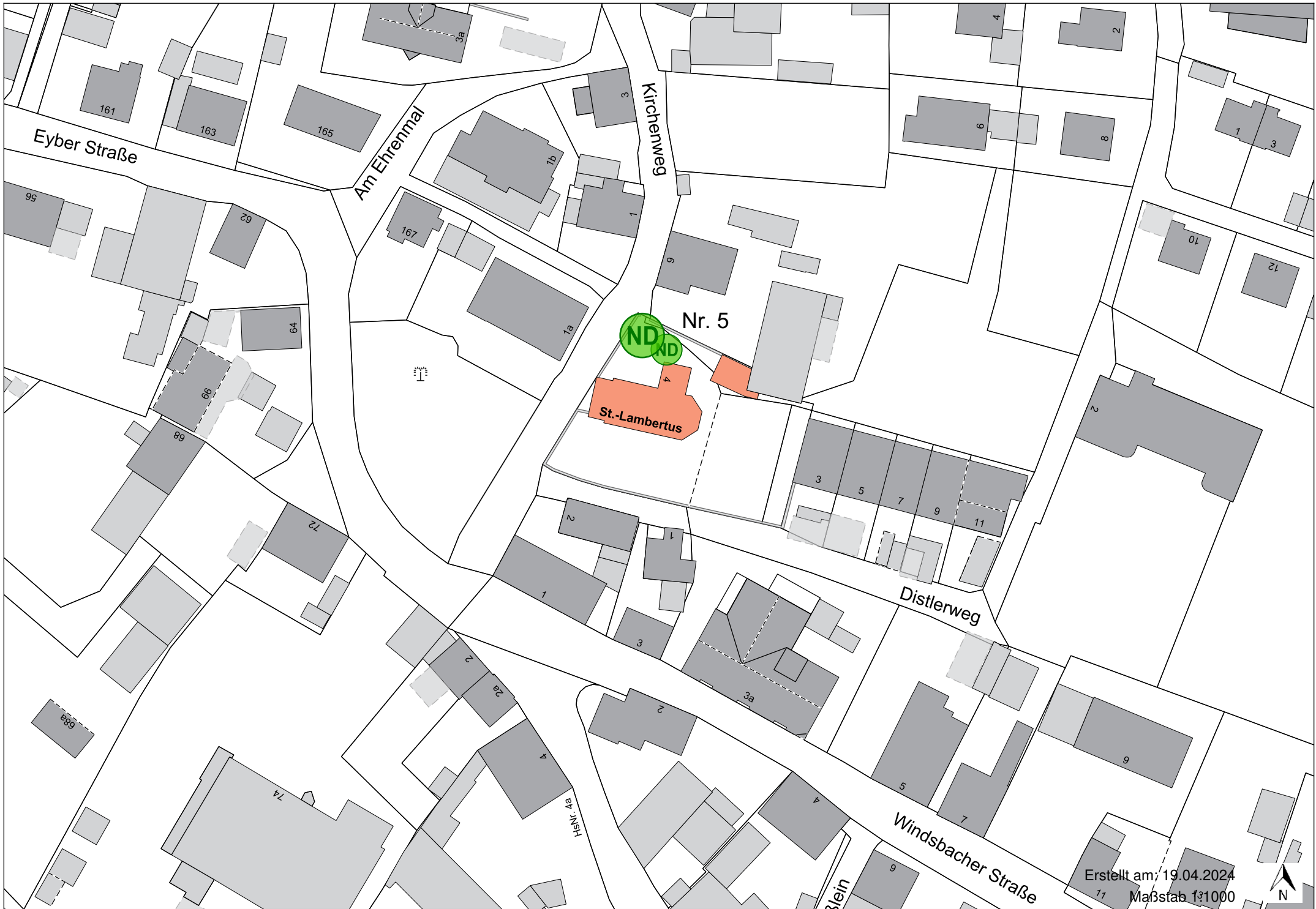
Pfarrstraße

Fußgängerzone

Erstellt am: 16.04.2024

Maßstab 1:1000






Erstellt am: 19.04.2024
Maßstab 1:1000





Eichenwasengraben



← zur B 13

Nr. 7

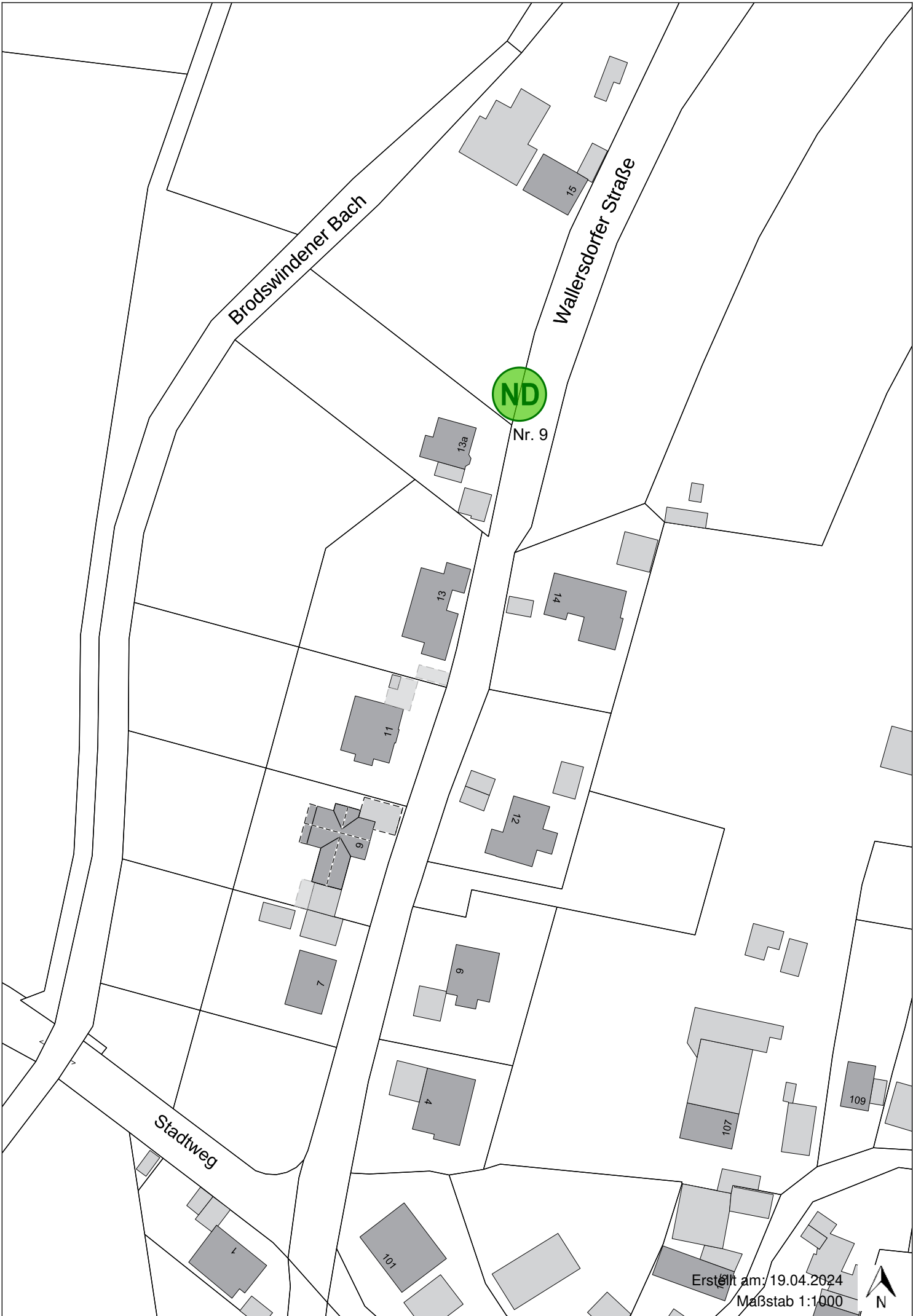
Winterschneidbach

Erstellt am: 26.04.2024

Maßstab 1:1000







ND

Nr. 9

Brodswindener Bach

Wallersdorfer Straße

Stadtweg

Erstellt am: 19.04.2024
Maßstab 1:1000





Nr. 10

Deßmannsdorf

← nach Bernhardswinden

Erstellt am: 19.04.2024

Maßstab 1:1000



HsNr. 36

HsNr. 7

18

25

1a

16

6

3b

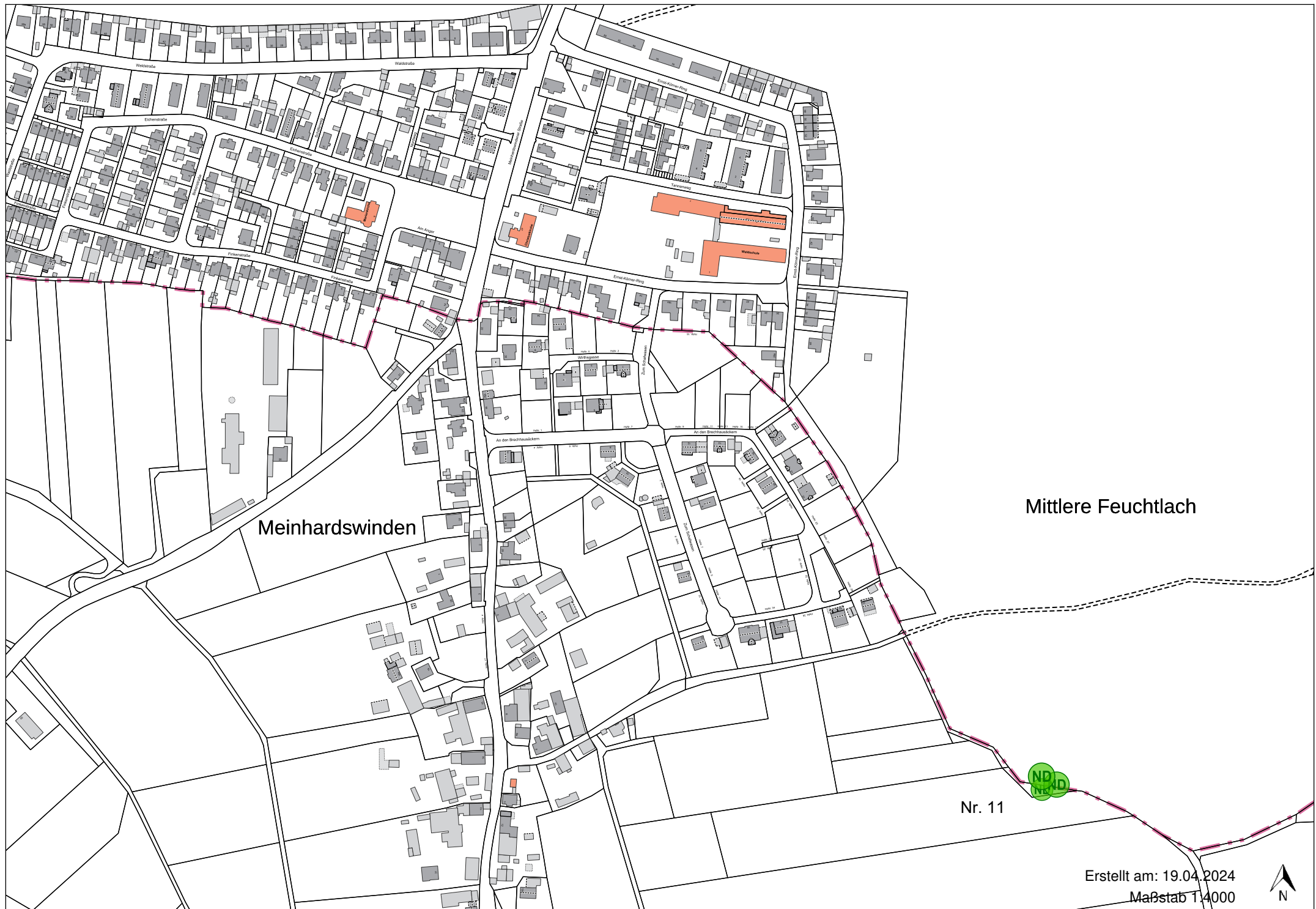
3a

3

4

7a

2



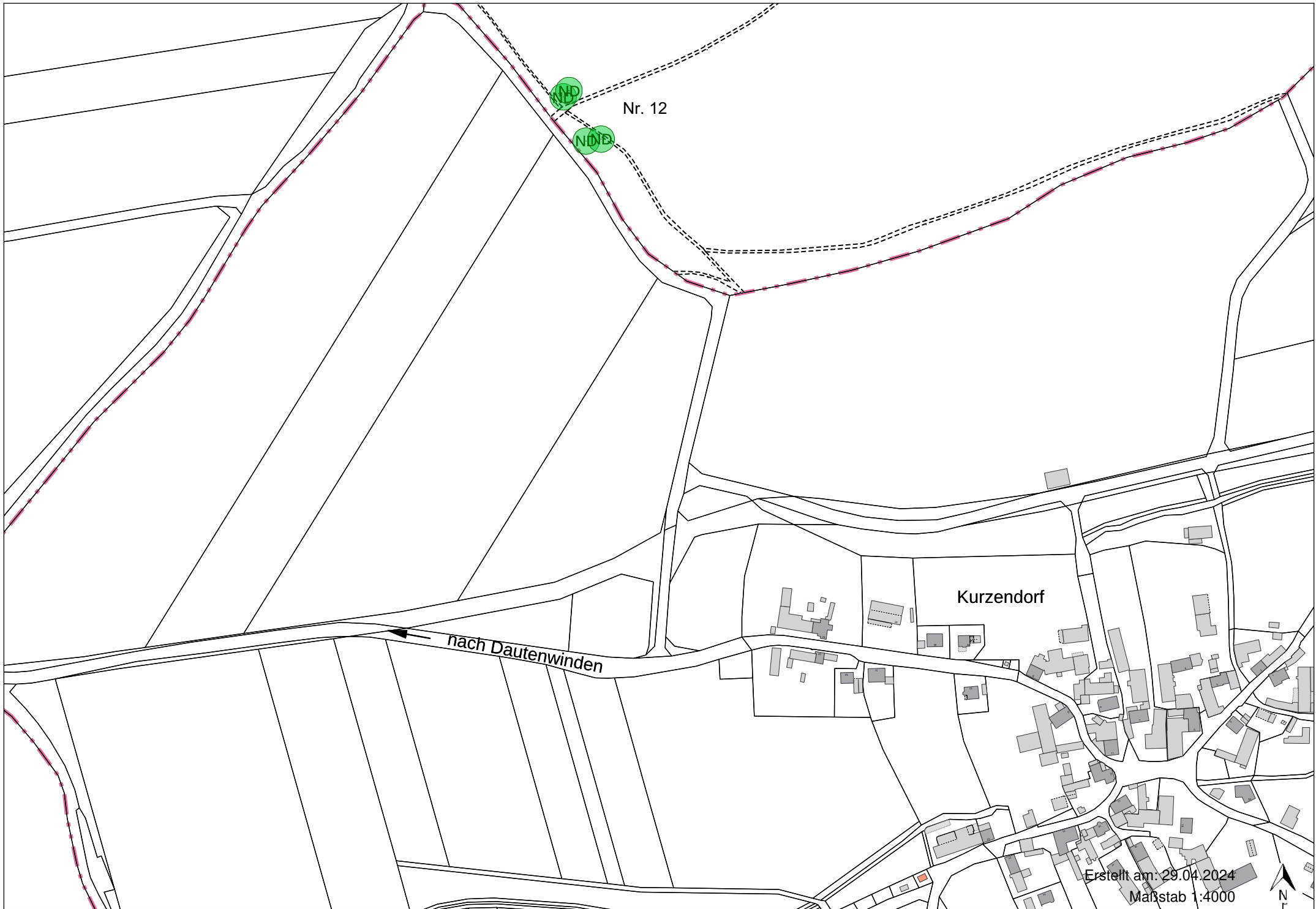
Meinhardswinden

Mittlere Feuchtlach

Nr. 11

Erstellt am: 19.04.2024
Maßstab 1:4000





Nr. 12

NDB

NDB

Kurzendorf

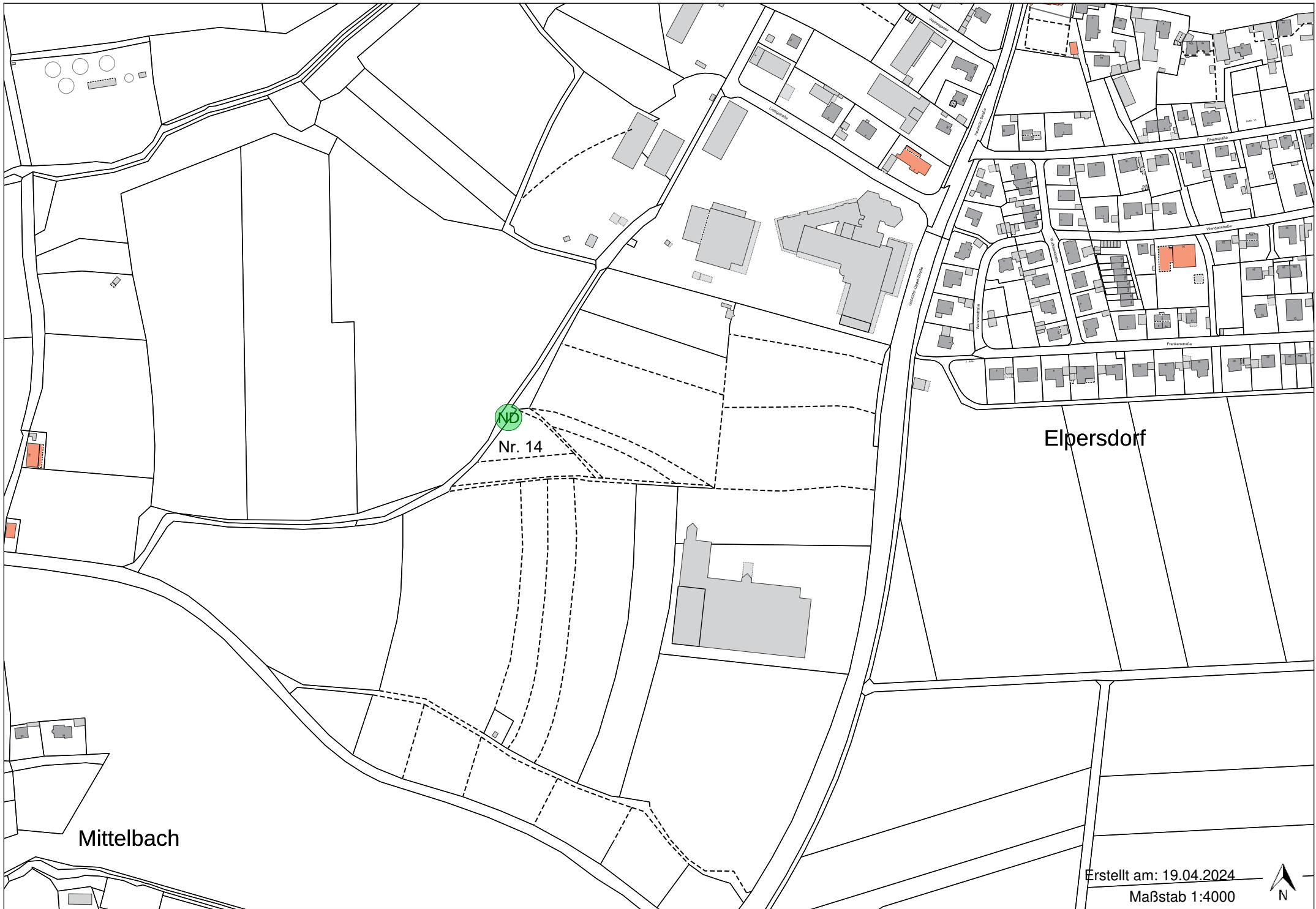
nach Dautenwinden

Erstellt am: 29.04.2024

Maßstab 1:4000







ND

Nr. 14

Elpersdorf

Mittelbach

Erstellt am: 19.04.2024

Maßstab 1:4000



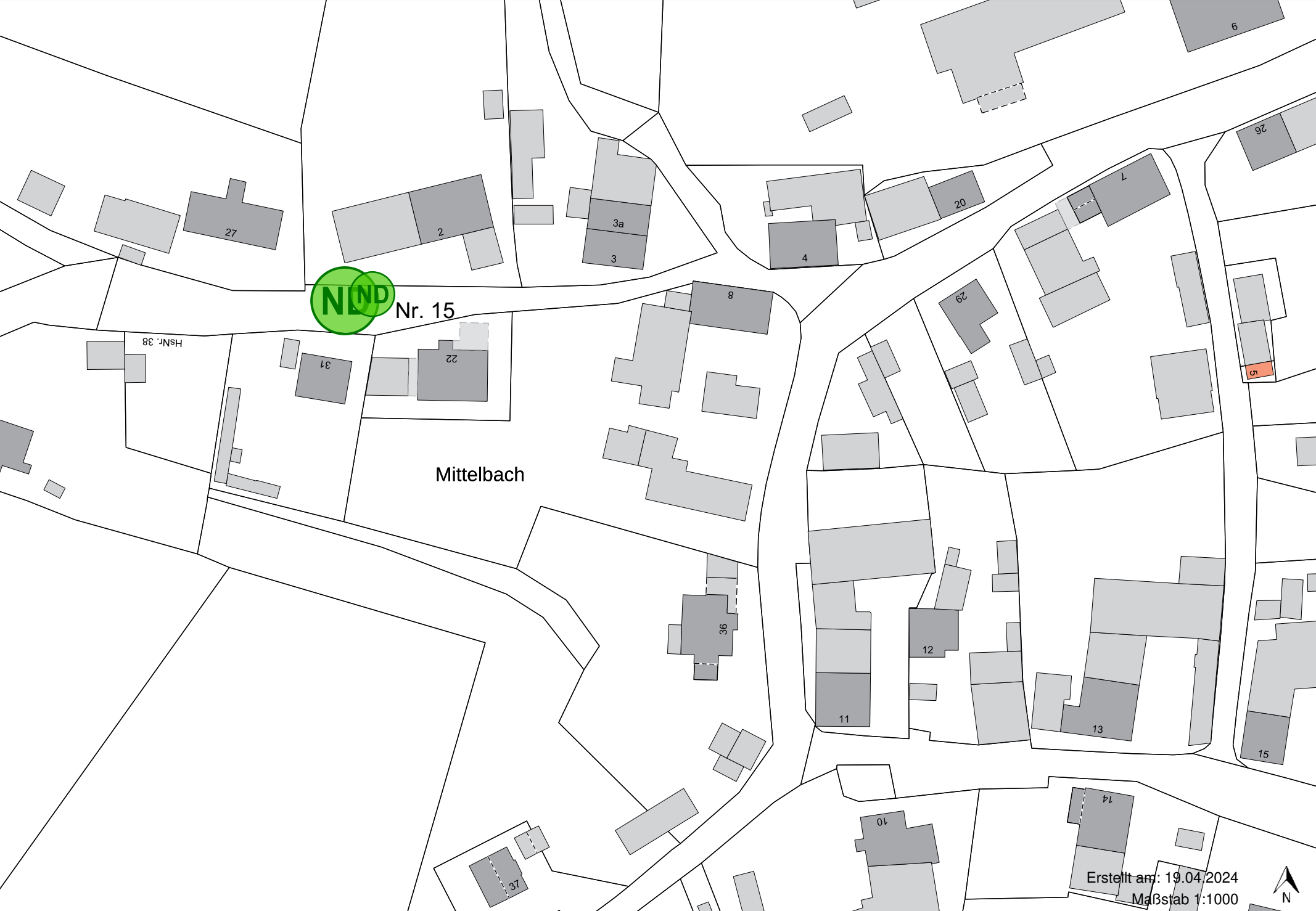


Nr. 15

Mittelbach

HSNr. 38

Erstellt am: 19.04.2024
Maßstab 1:1000





Nr. 16

Höfen



nach Schalkhausen
(Am Finkenbuck)



Nr. 17

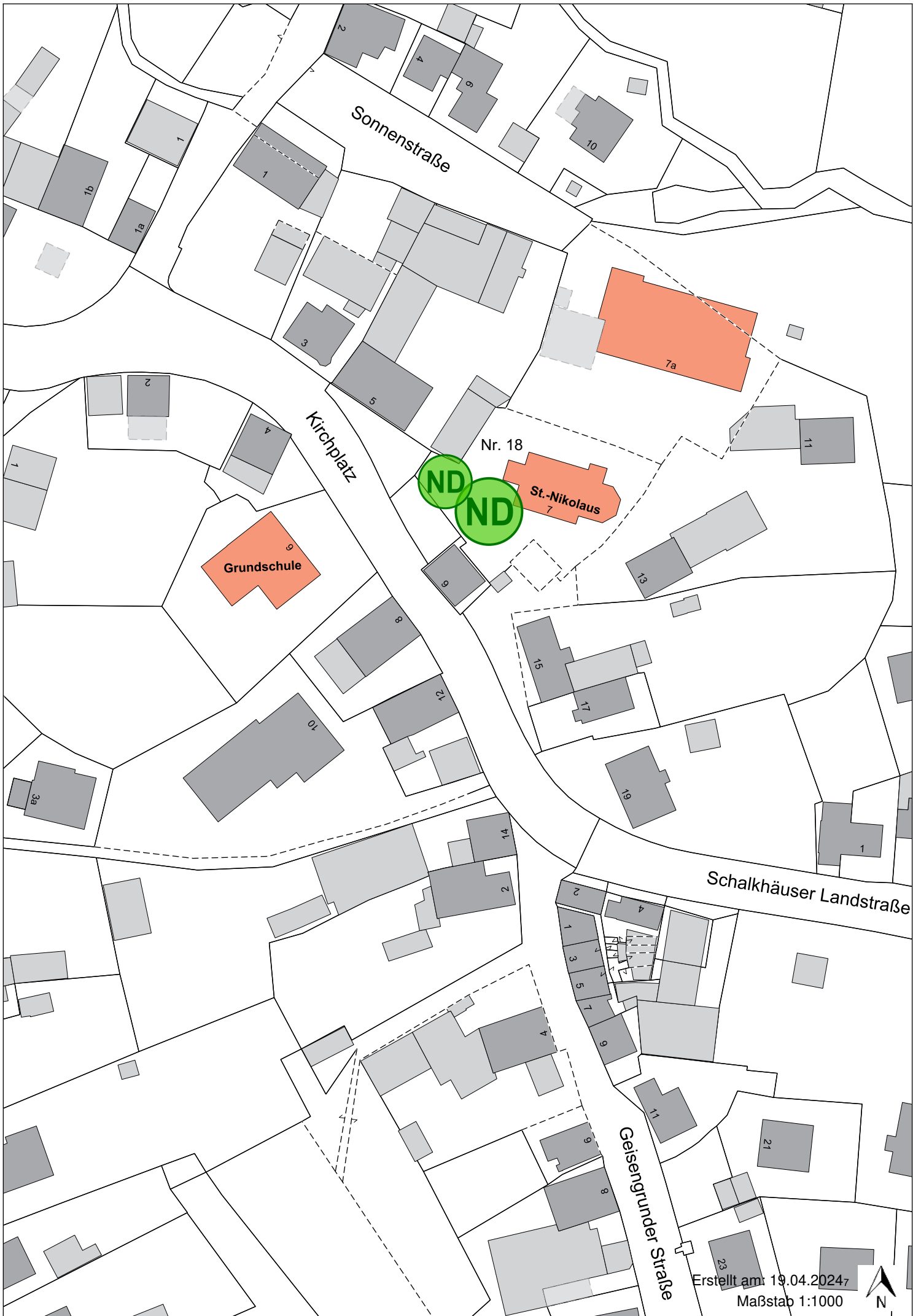
Hengstgraben

Wochenend- und Ferienhausfläche

Hengstgrabenweiher

Erstellt am: 26.04.2024
Maßstab 1:1000





Sonnenstraße

Kirchplatz

Schalkhäuser Landstraße

Geisengunder Straße

Grundschule

St.-Nikolaus
7

Nr. 18

ND
ND

Erstellt am 19.04.2024

Maßstab 1:1000




Dornberg



Nr. 19

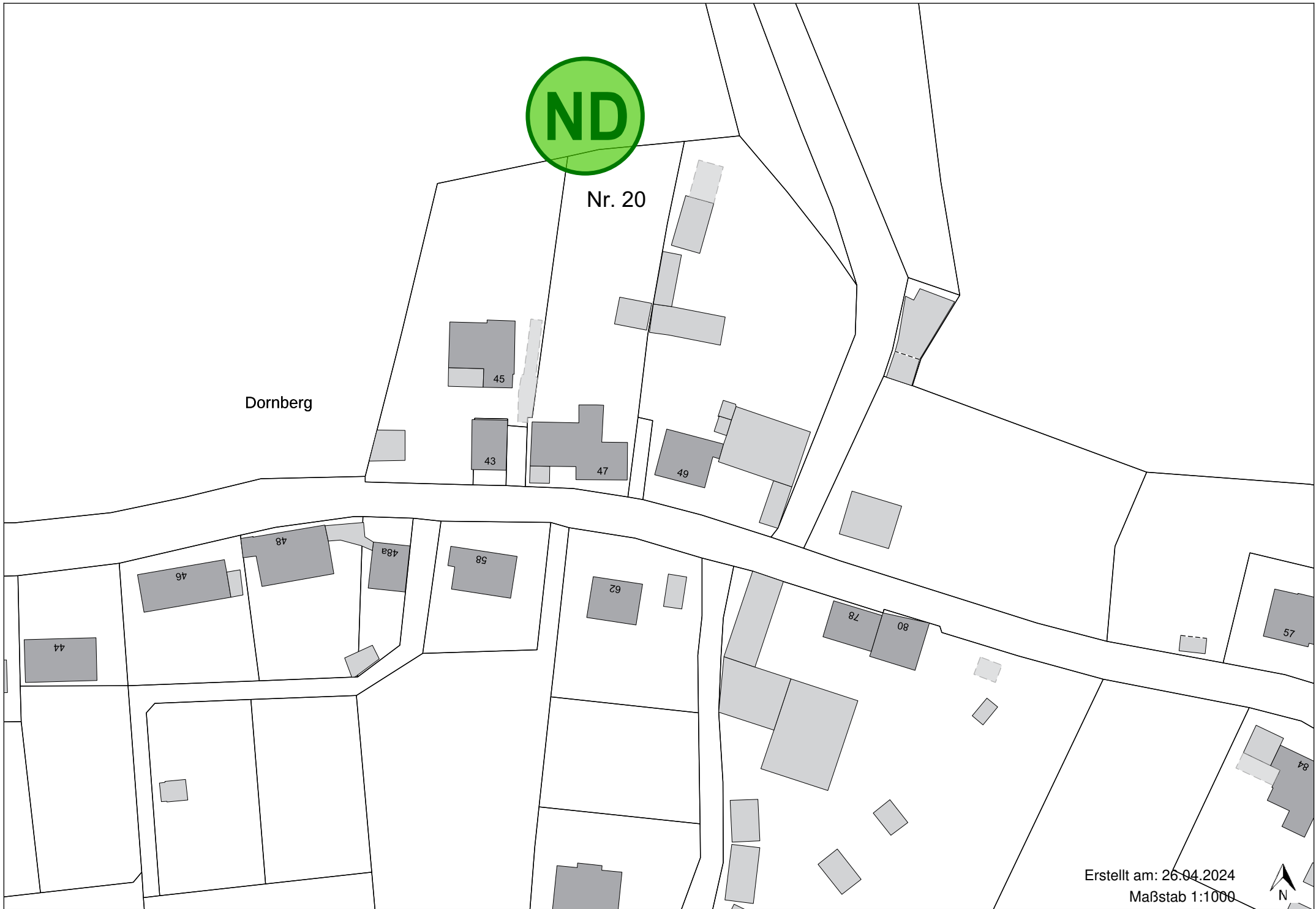
Zur St 2246





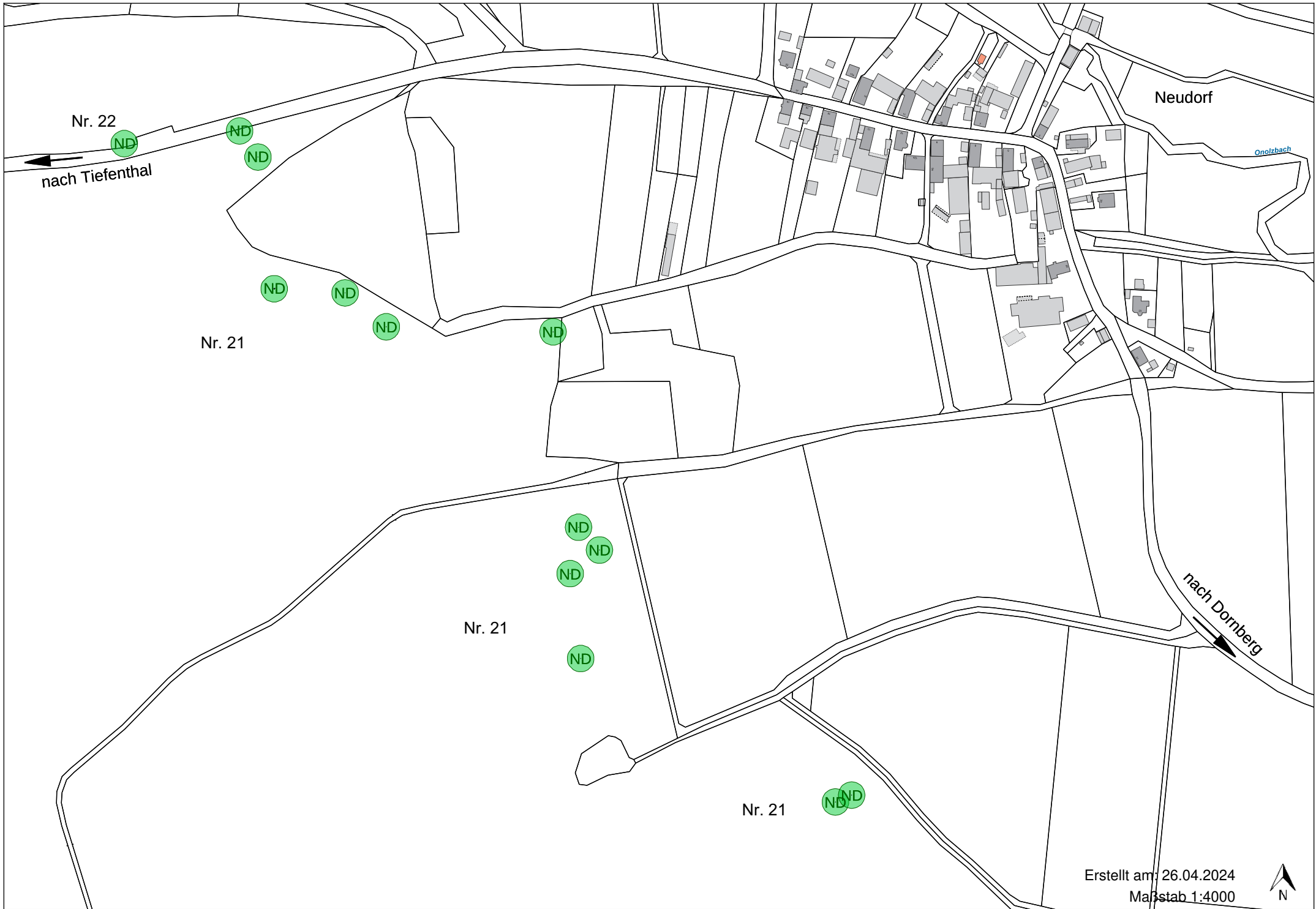
Nr. 20

Dornberg



Erstellt am: 26.04.2024
Maßstab 1:1000





Nr. 22

nach Tiefenthal

ND

ND

ND

ND

ND

ND

ND

Nr. 21

ND

ND

ND

ND

Nr. 21

Nr. 21

ND

ND

Neudorf

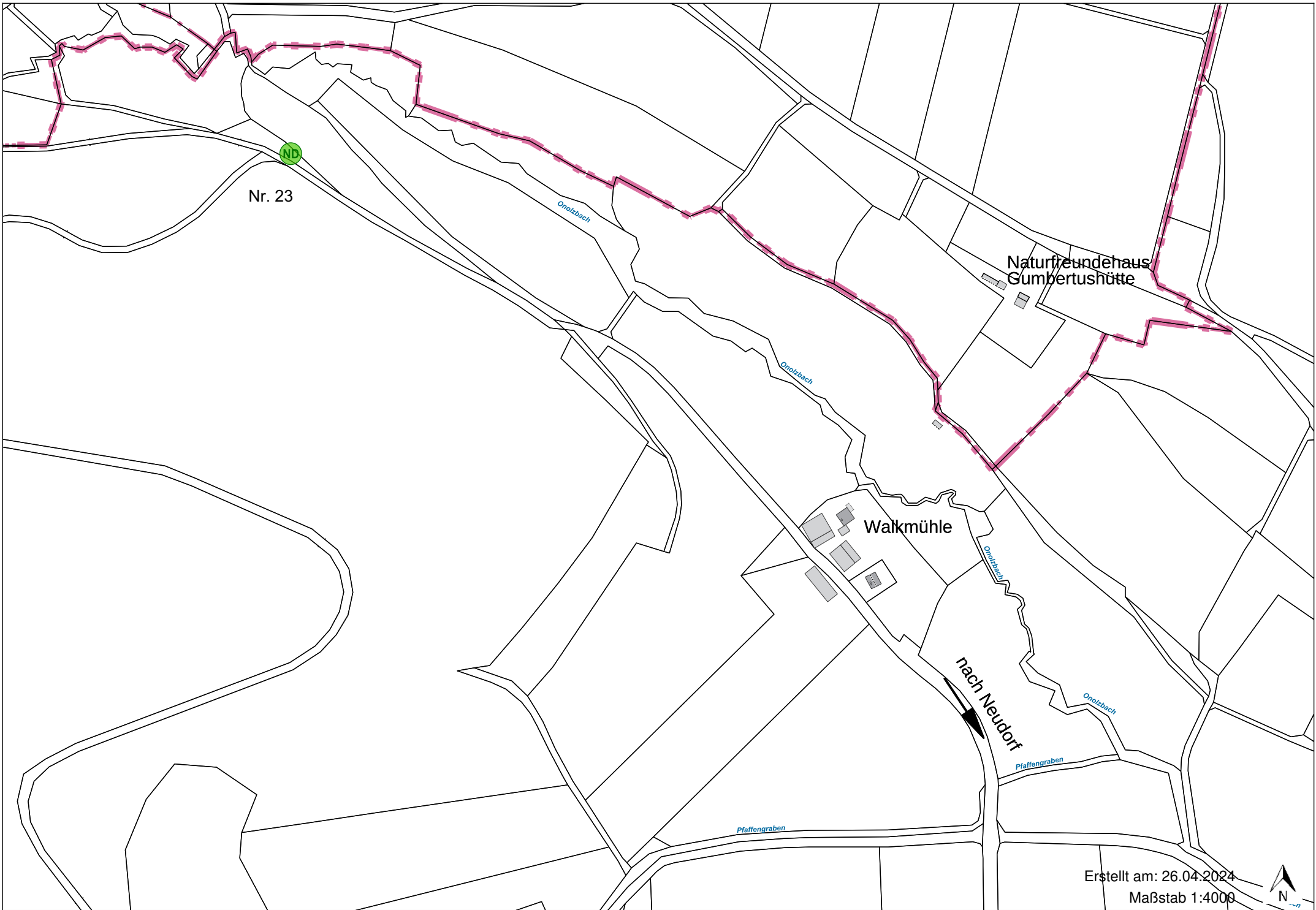
Orolzbach

nach Dornberg

Erstellt am: 26.04.2024

Maßstab 1:4000





Nr. 23

Onolzbach

Onolzbach

Naturfreundehaus
Gumbertushütte

Walkmühle

Onolzbach

nach Neudorf

Onolzbach

Pfaffengraben

Pfaffengraben

Erstellt am: 26.04.2024
Maßstab 1:4000





Nr. 24

ND

Steinersdorf

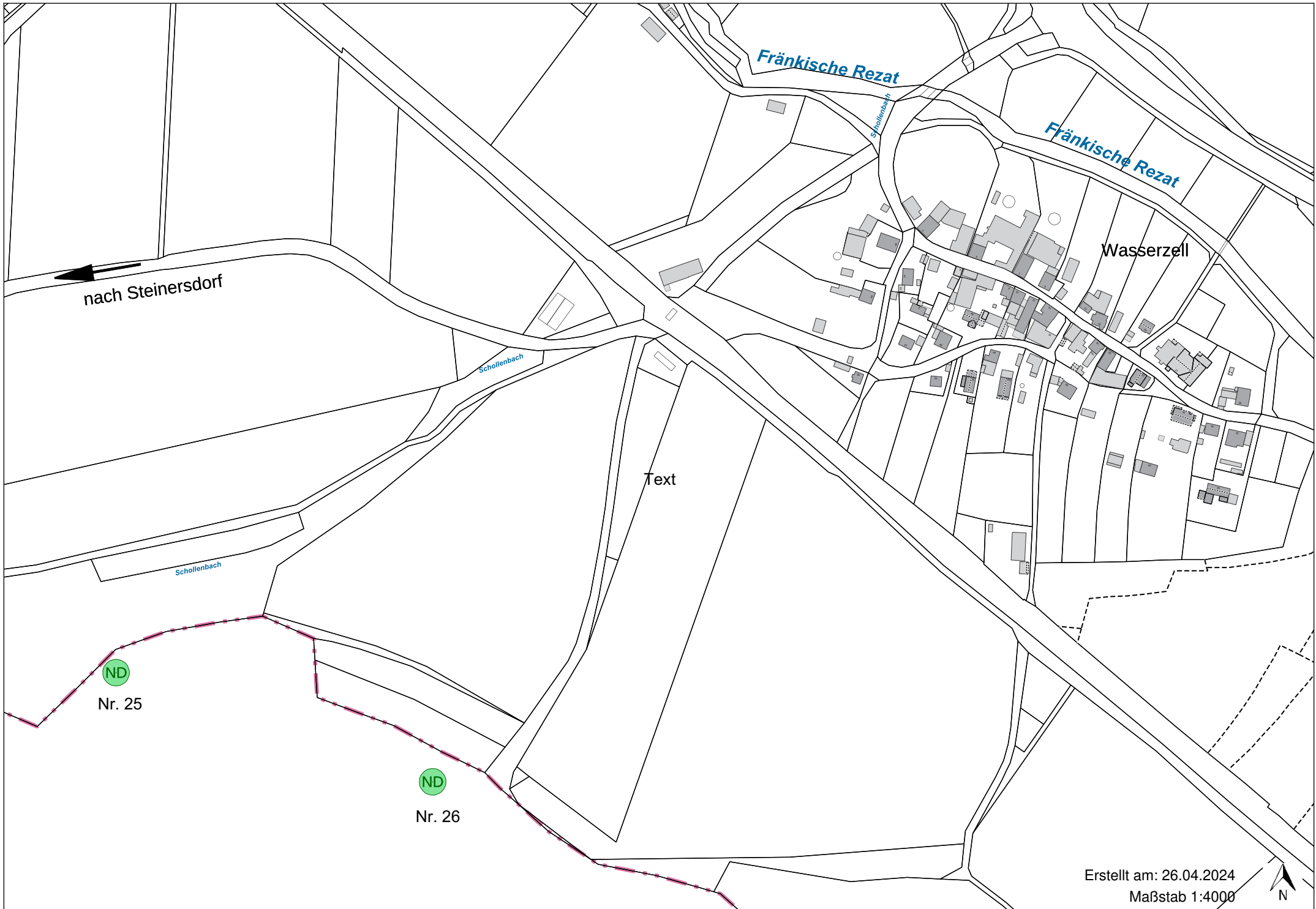
nach Neudorf

nach Wasserzell

Steinersdorfer Straße

Erstellt am: 30.04.2024
Maßstab 1:4000





nach Steinersdorf

Fränkische Rezat

Fränkische Rezat

Wasserczell

Schollenbach

Schollenbach

Text

ND

Nr. 25

ND

Nr. 26

Erstellt am: 26.04.2024
Maßstab 1:4000





Rangauklinik

24

24c

24a

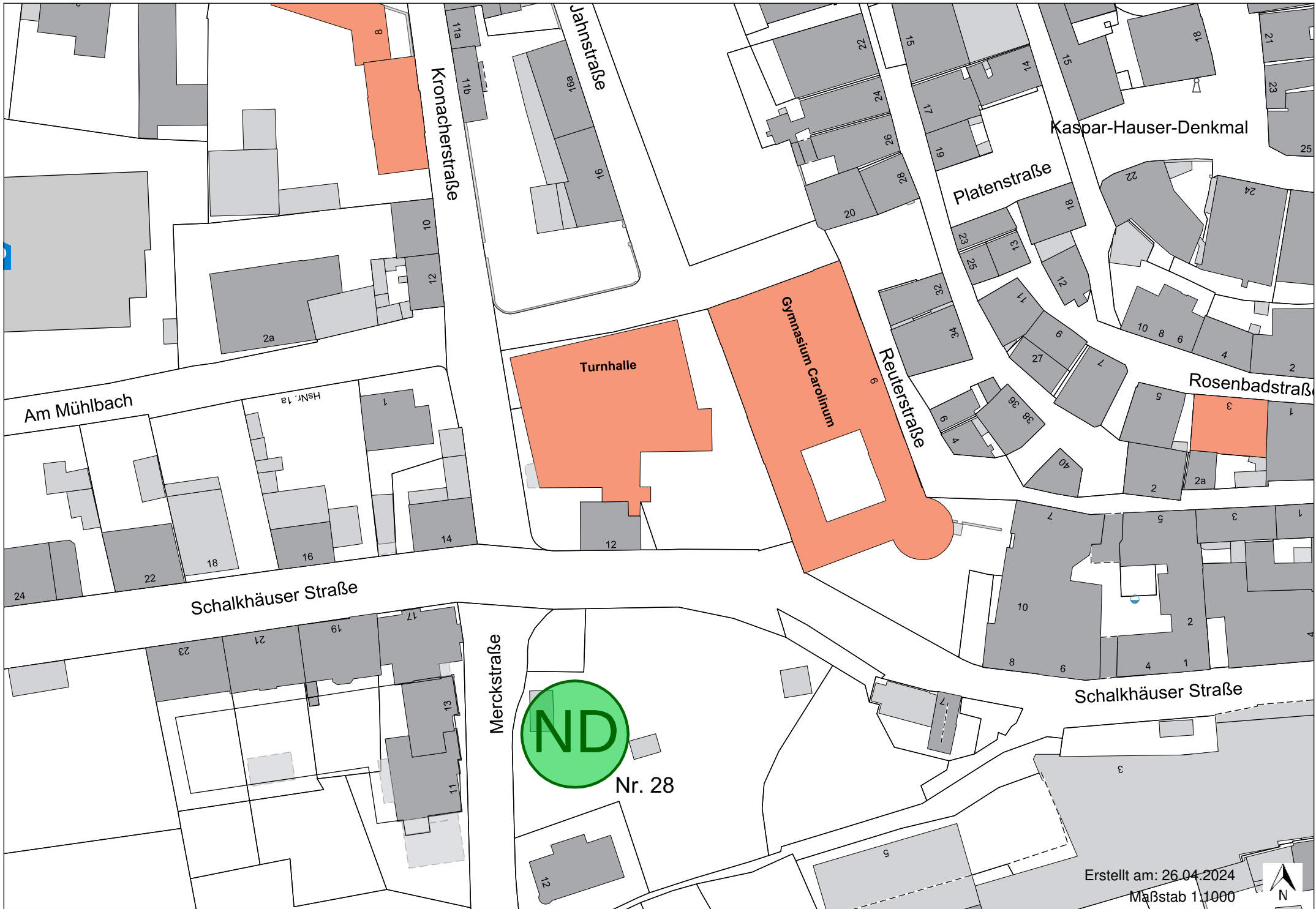
ND

B13 Strüth

Nr. 27

Erstellt am: 26.04.2024
Maßstab 1:1000



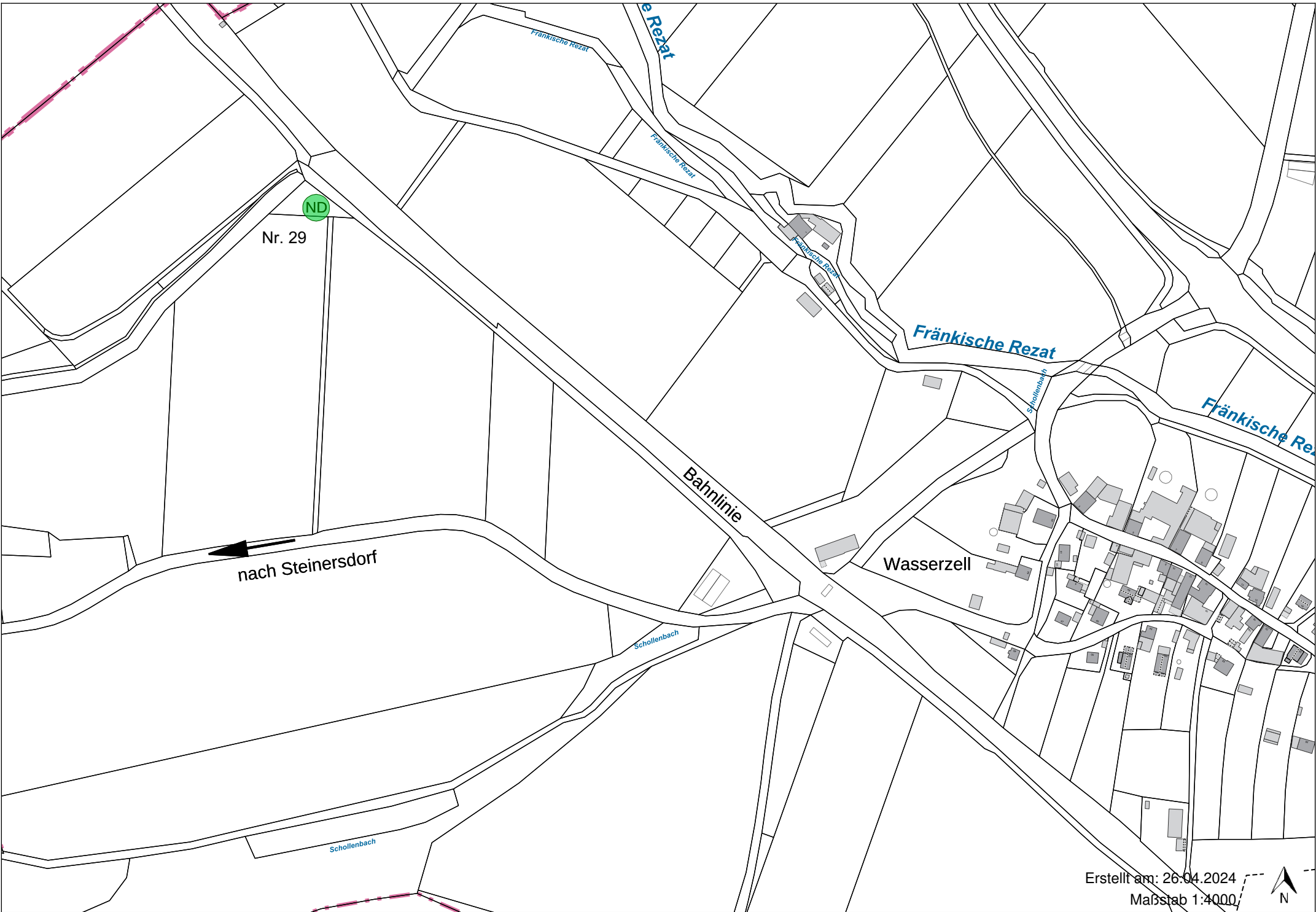


ND

Nr. 28


Erstellt am: 26.04.2024
Maßstab 1:1000







Kammerforst



Nr. 31

Grüber Straße



Erstellt am: 26.04.2024
Maßstab 1:1000





Promenade

Sparkassenplatz

Bischof-Meiser-Straße

Karolinenstraße

ND

Nr. 32

Karolinenstraße

27

Turnhalle

22

Staatliches Bauamt

11

Erstellt am: 26.04.2024
Maßstab 1:1000

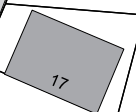
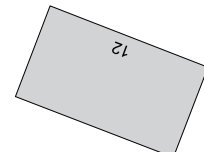
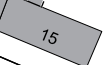
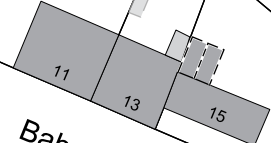
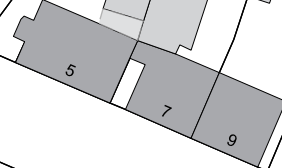
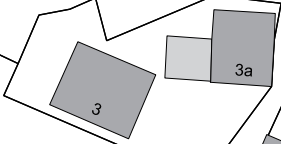
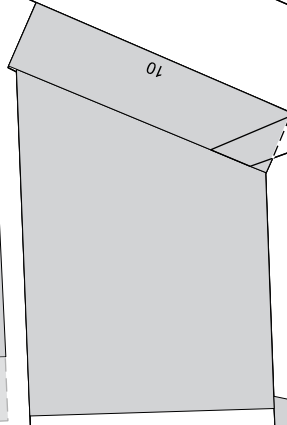
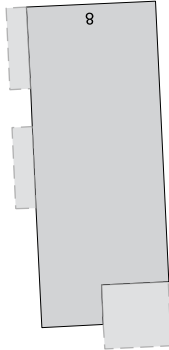
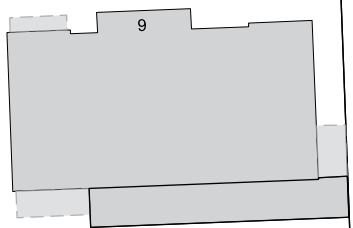
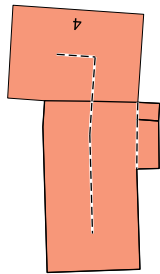


Sportanlage

Hofgarten



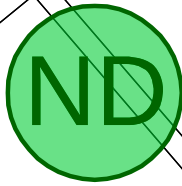
Nr. 33



Bahnhofstraße

Erstellt am: 26.04.2024
Maßstab 1:1000





Nr. 34

Kleingartenanlage

Spielplatz
Am Bismarckturm

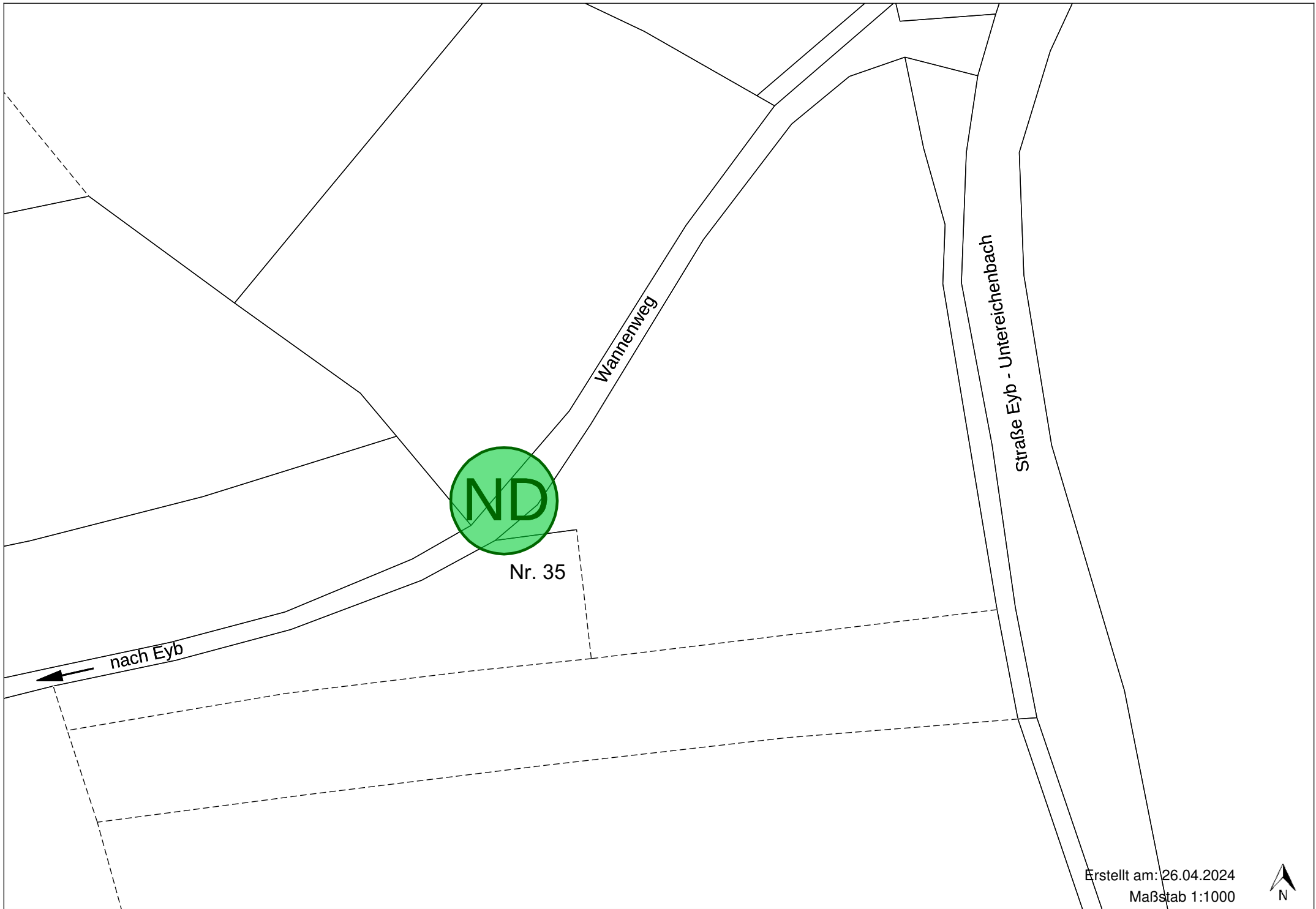
Grünanlage
Am Bismarckturm

Am Drechselsgarten



Erstellt am 26.04.2024
Am Drechselsga
Maßstab 1:1000





ND

Nr. 35

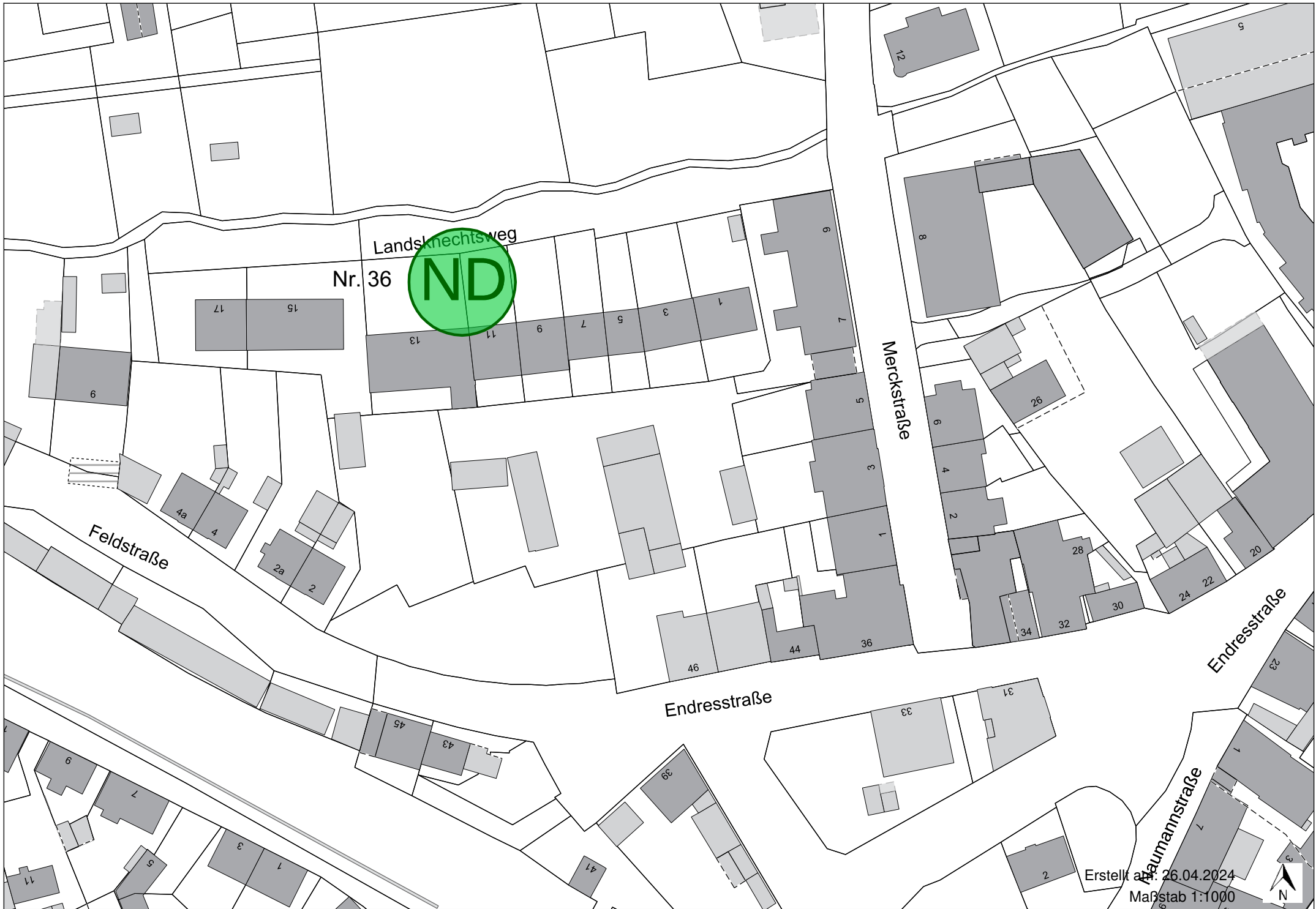
Wannenweg

Straße Eyb - Untereichenbach

nach Eyb

Erstellt am: 26.04.2024
Maßstab 1:1000





Landsknechtsweg
Nr. 36
ND

Feldstraße

Merckstraße


Endresstraße

Endresstraße

Baumannstraße

Erstellt am: 26.04.2024
Maßstab 1:1000





Nr. 37

Silberbach

nach Meinhardswinden




nach Bernhardswinden



Erstellt am: 26.04.2024
Maßstab 1:1000



Bernhardswinden



Nr. 38

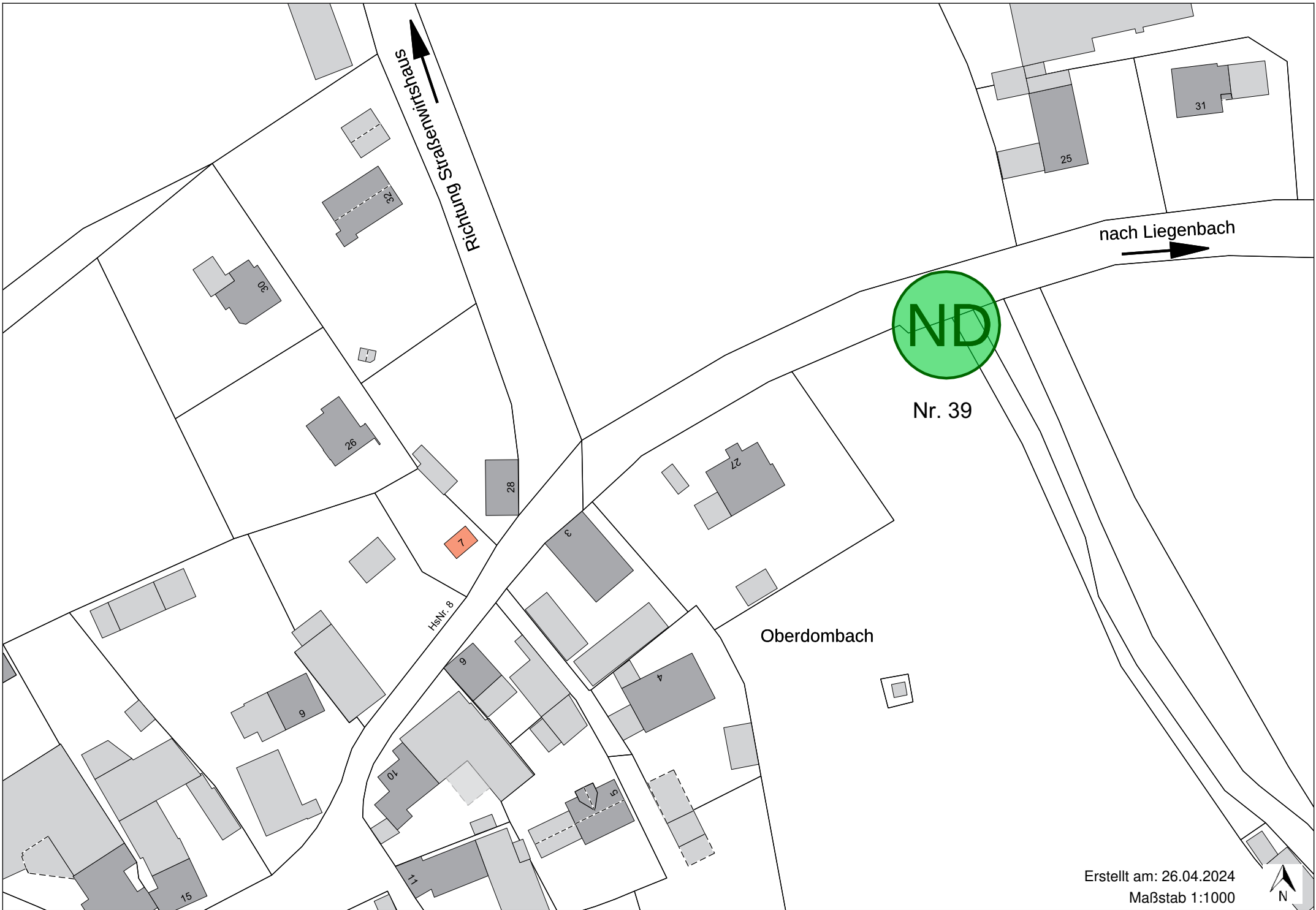
nach Kurzendorf



Erstellt am: 26.04.2024

Maßstab 1:1000





Richtung Straßmühlhaus

nach Liegenbach

ND

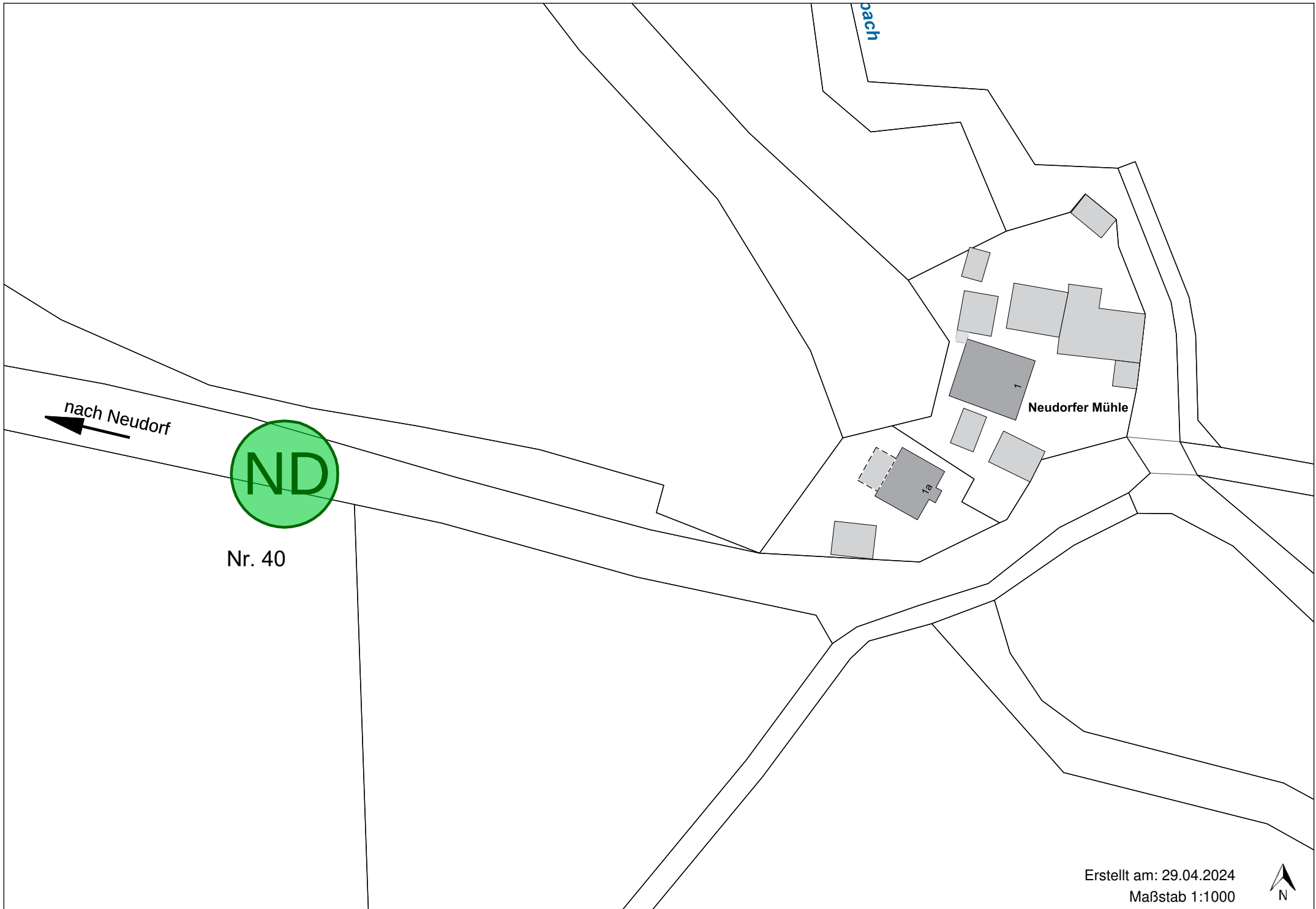
Nr. 39

Oberdombach

Hf-Nr. 8

Erstellt am: 26.04.2024
Maßstab 1:1000





nach Neudorf

ND

Nr. 40

bach

Neudorfer Mühle

1

1a

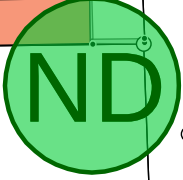
Erstellt am: 29.04.2024
Maßstab 1:1000





7

Nr. 41



Garten des Rettipalais

9

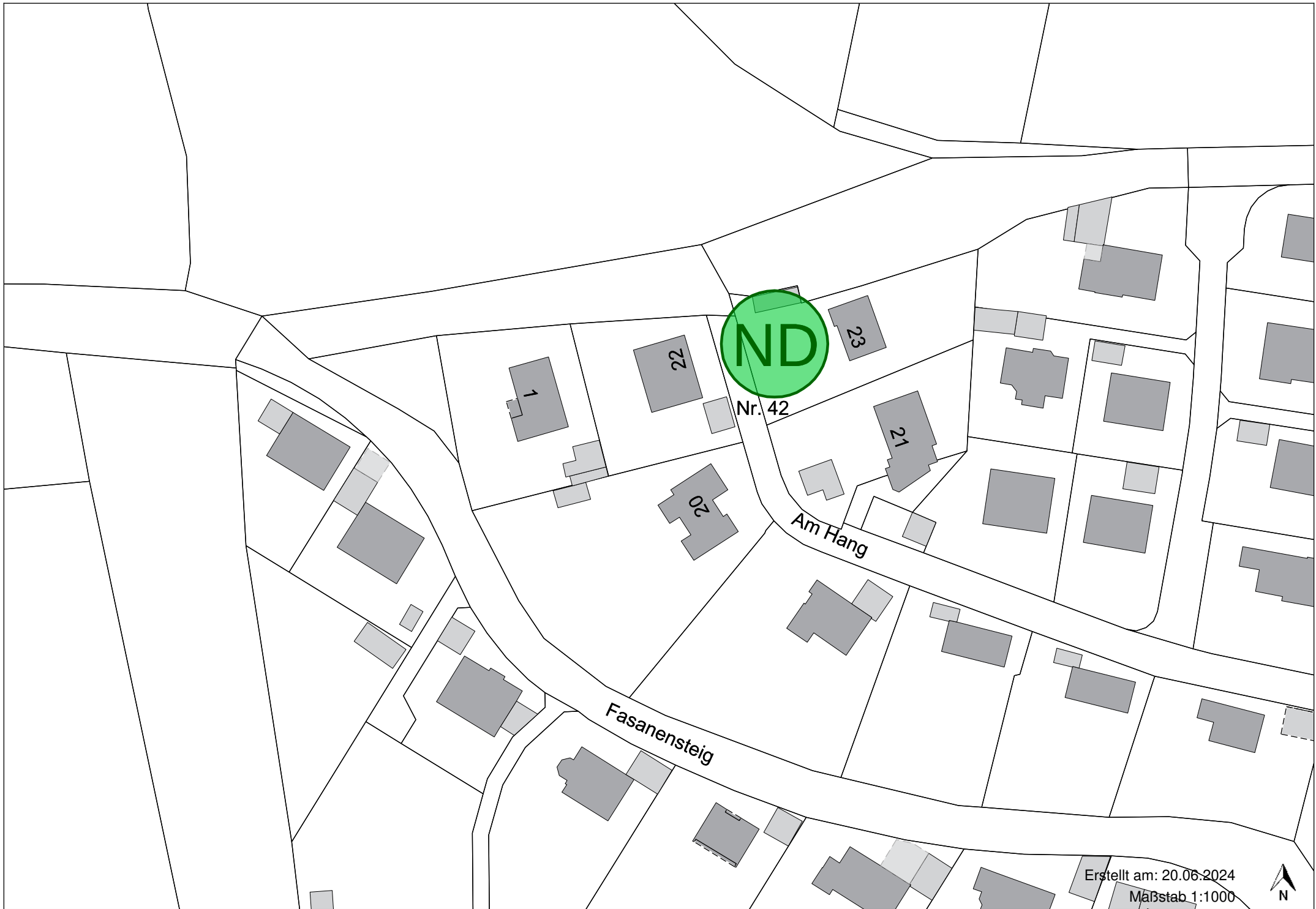
Bischof-Meiser-Straße

Städtisches Bauamt

1

Erstellt am: 21.06.2024
Maßstab 1:1000





ND

Nr. 42

23

22

21

20

1

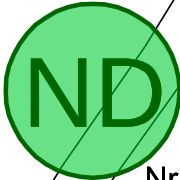
Am Hang

Fasanensteig

Erstellt am: 20.06.2024

Maßstab 1:1000





Nr. 43

von Pfaffengreuth zur B 14

3e 3d 3c 3b

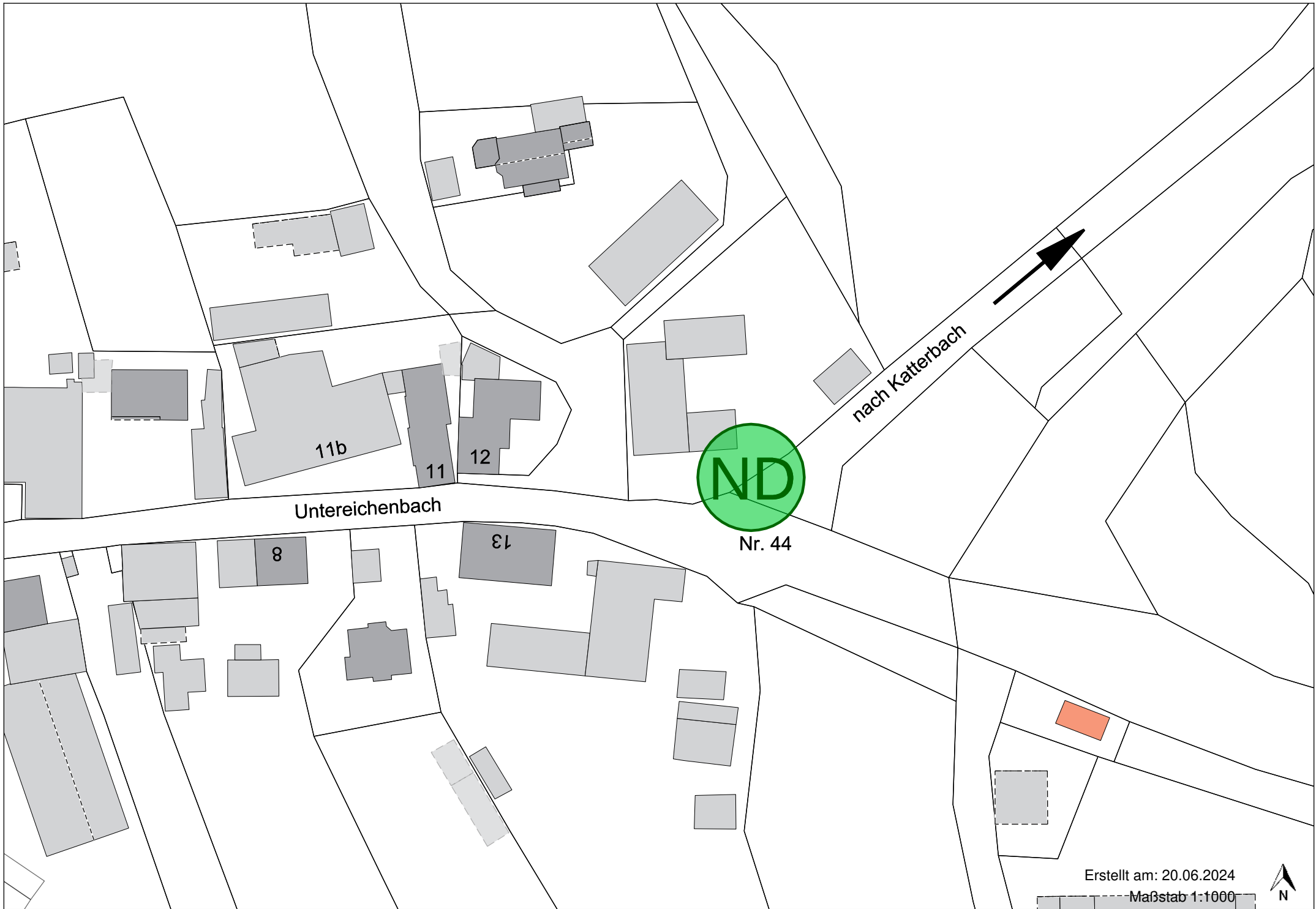
3a

Pfaffengreuther Berg

Hochstraße

Erstellt am: 20.06.2024
Maßstab 1:1000





Untereichenbach

nach Katterbach

ND

Nr. 44

11b

11

12

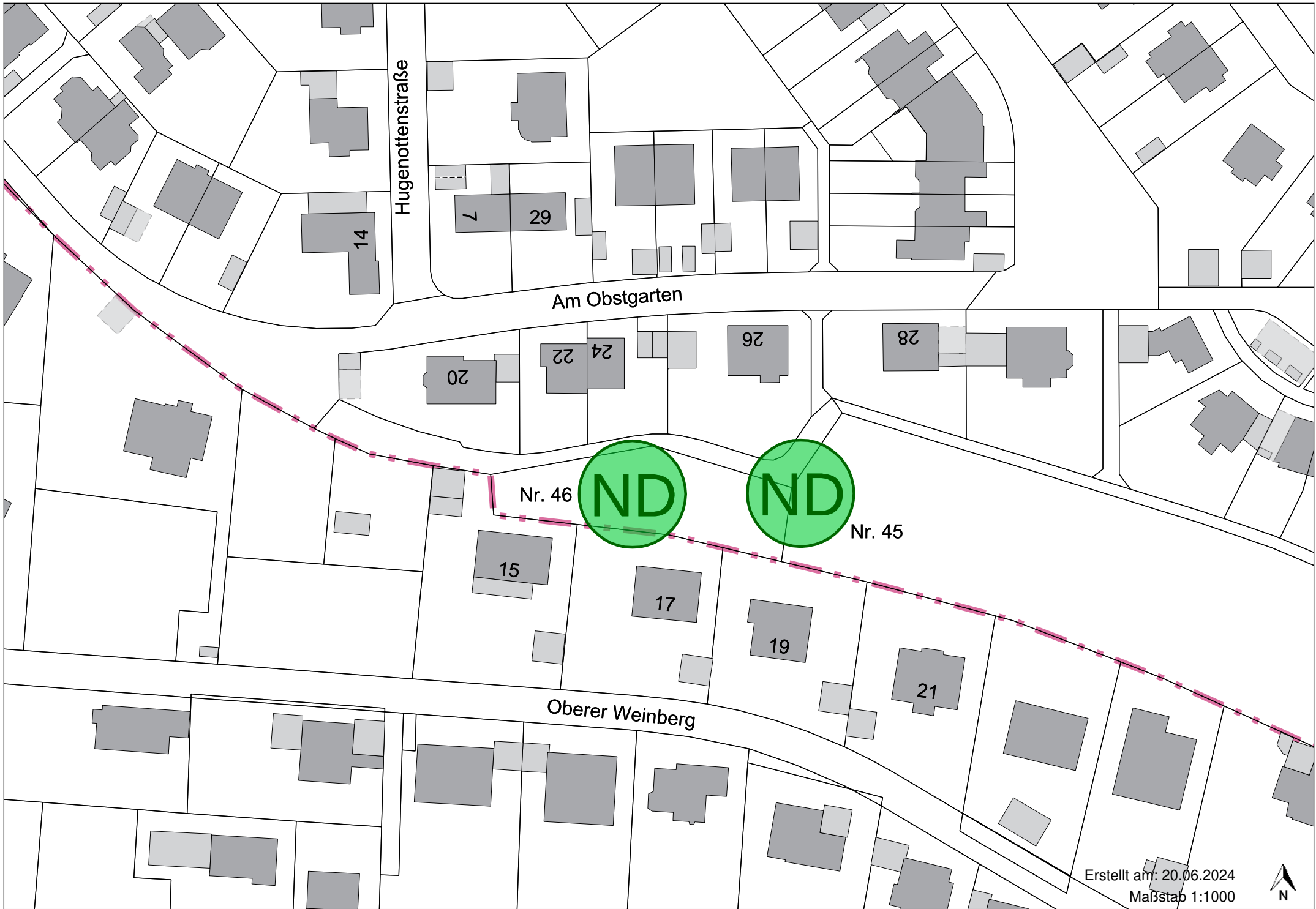
8

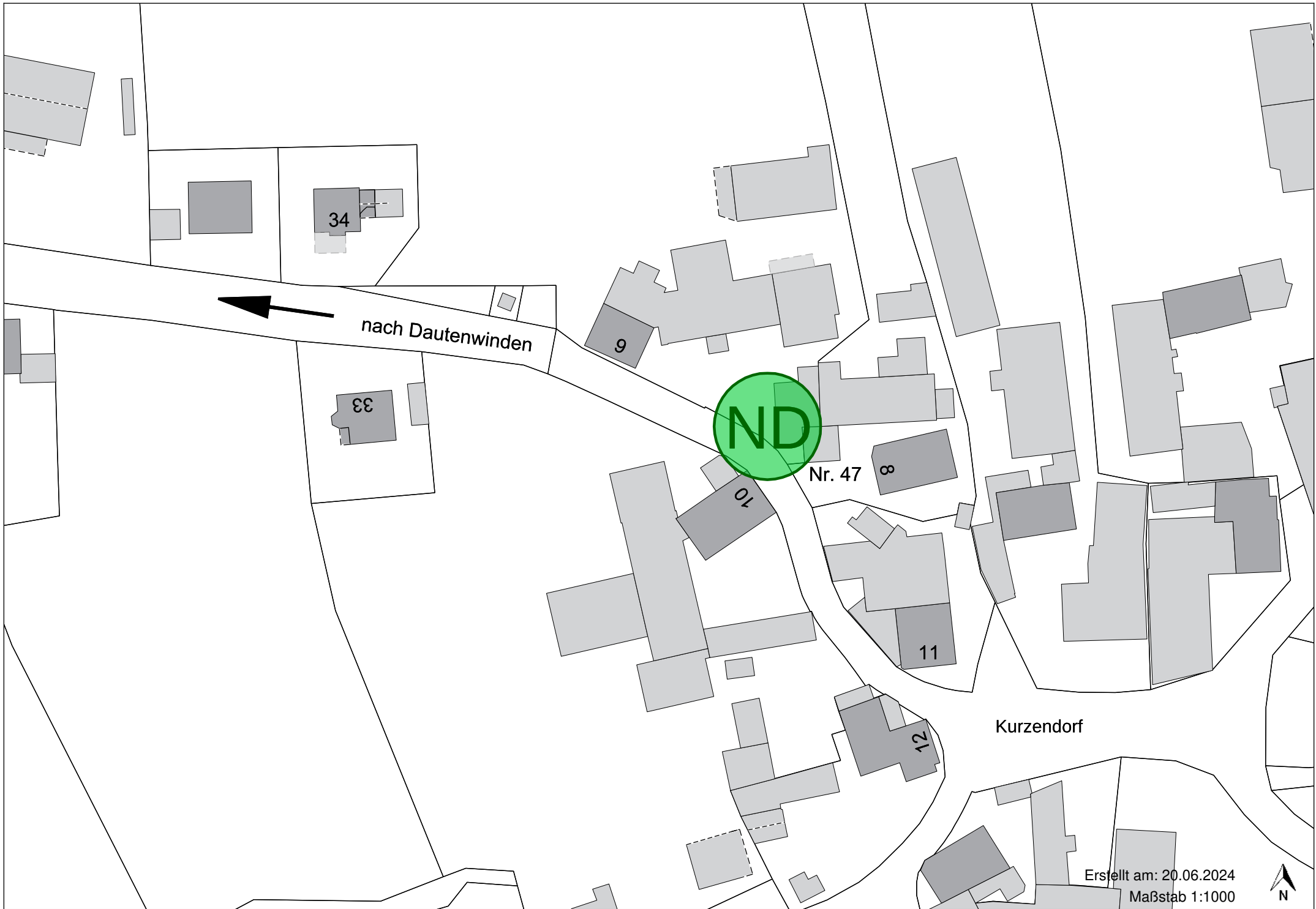
13

Erstellt am: 20.06.2024

Maßstab 1:1000







34

33

9

ND

Nr. 47

8

10

11

12


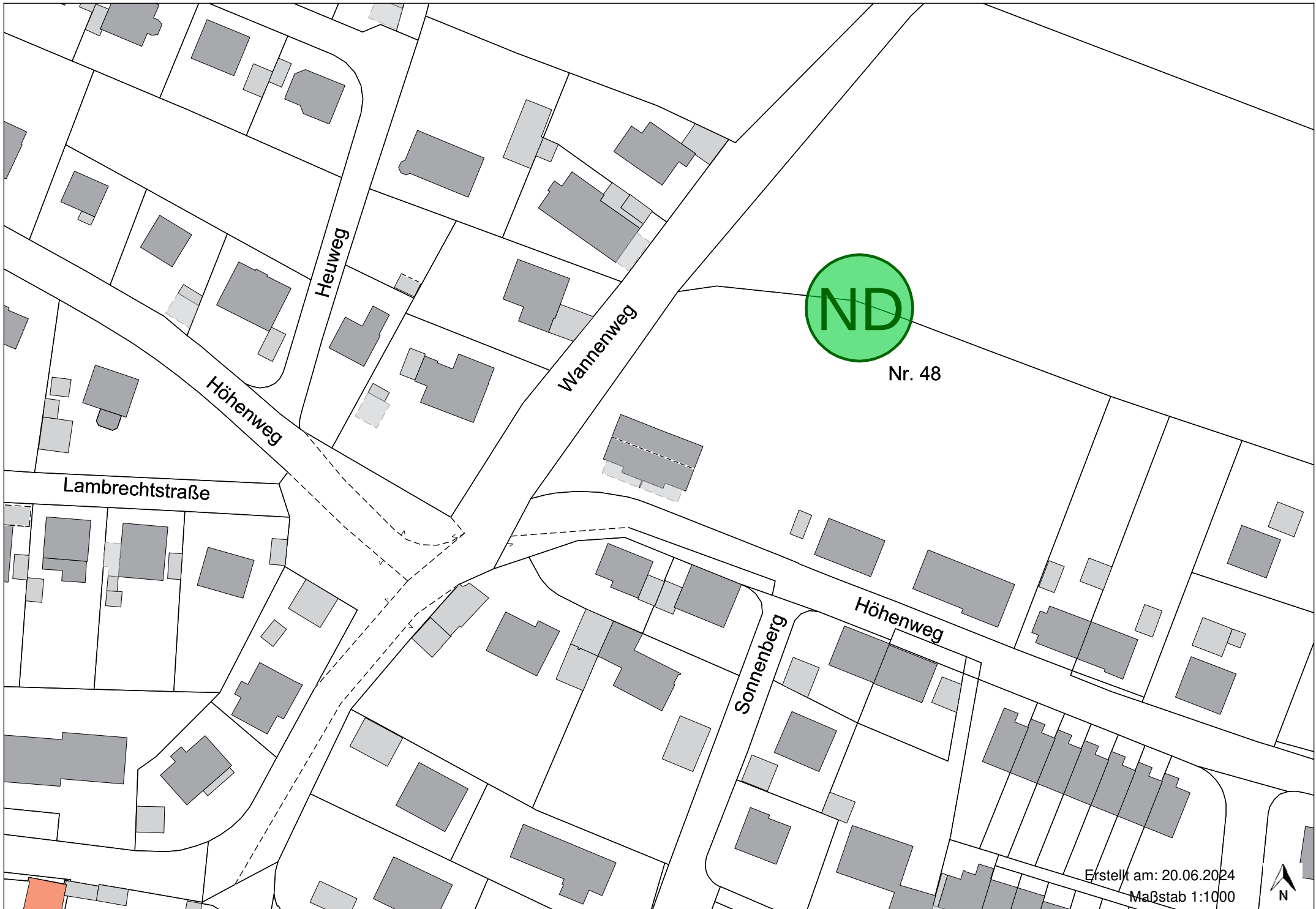
nach Dautenwinden

Kurzendorf

Erstellt am: 20.06.2024

Maßstab 1:1000





Nr. 48

Höhenweg

Heuweg

Wannenweg

Lambrechtstraße

Sonnenberg

Höhenweg

Erstellt am: 20.06.2024
Maßstab 1:1000



nach Kurzendorf

Bernhardswinden

ND

40

55

59a

Nr. 49

Kr ANS 3

61


42

Erstellt am 20.06.2024
Maßstab 1:1000



Egloffswinden

27



Nr. 50

21

1

11

26

Erstellt am: 20.06.2024

Maßstab 1:1000





Jägerndorfer Straße

Karlsbader Straße

Hennenbach

ND

Nr. 51

Karpfenstraße

Karpfenstraße

Erstellt am: 20.06.2024
Maßstab 1:1000





St. Bartholomäus

17a

25

27

46

44

42

6466

ND

Nr. 52

88

Brodswinden

Erstellt am: 20.06.2024

Maßstab 1:1000





ND

Nr. 53

von Elpersdorf nach Geisengrund

St 1066 Windmühle

Herrleider Straße

Elpersdorf

Erstellt am: 20.06.2024
Maßstab 1:1500



Feuchtlachfeld

Höfsetten

NDND

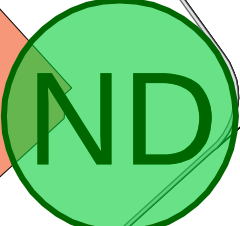
Nr. 54

Meinhardswindener Graben



Friedrichstraße

Crailsheimstraße



Nr. 55

Luitpoldschule

Feuchtwanger Straße

Glarstraße





Nr. 56

Grundbach

Bernadottewiese

Tiergarten

Weinbergweg

Am Weinbergplateau

Hugenottenstraße

Erstellt am: 24.06.2024
Maßstab 1:1500





Tracht Borswipden

Winterschneidbach

ND
ND

Nr. 57

Nr. 58

24

29

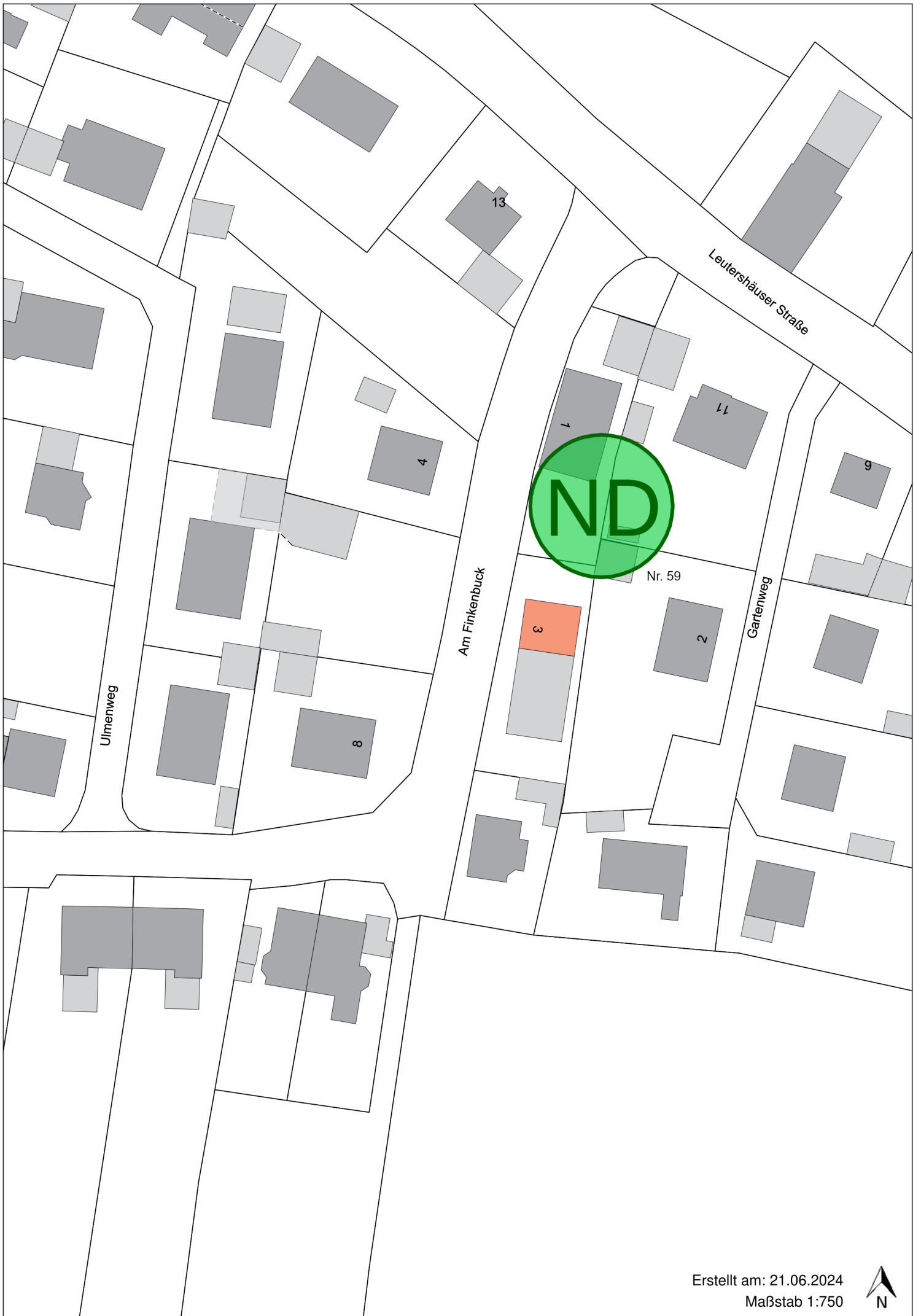
Schützenhaus

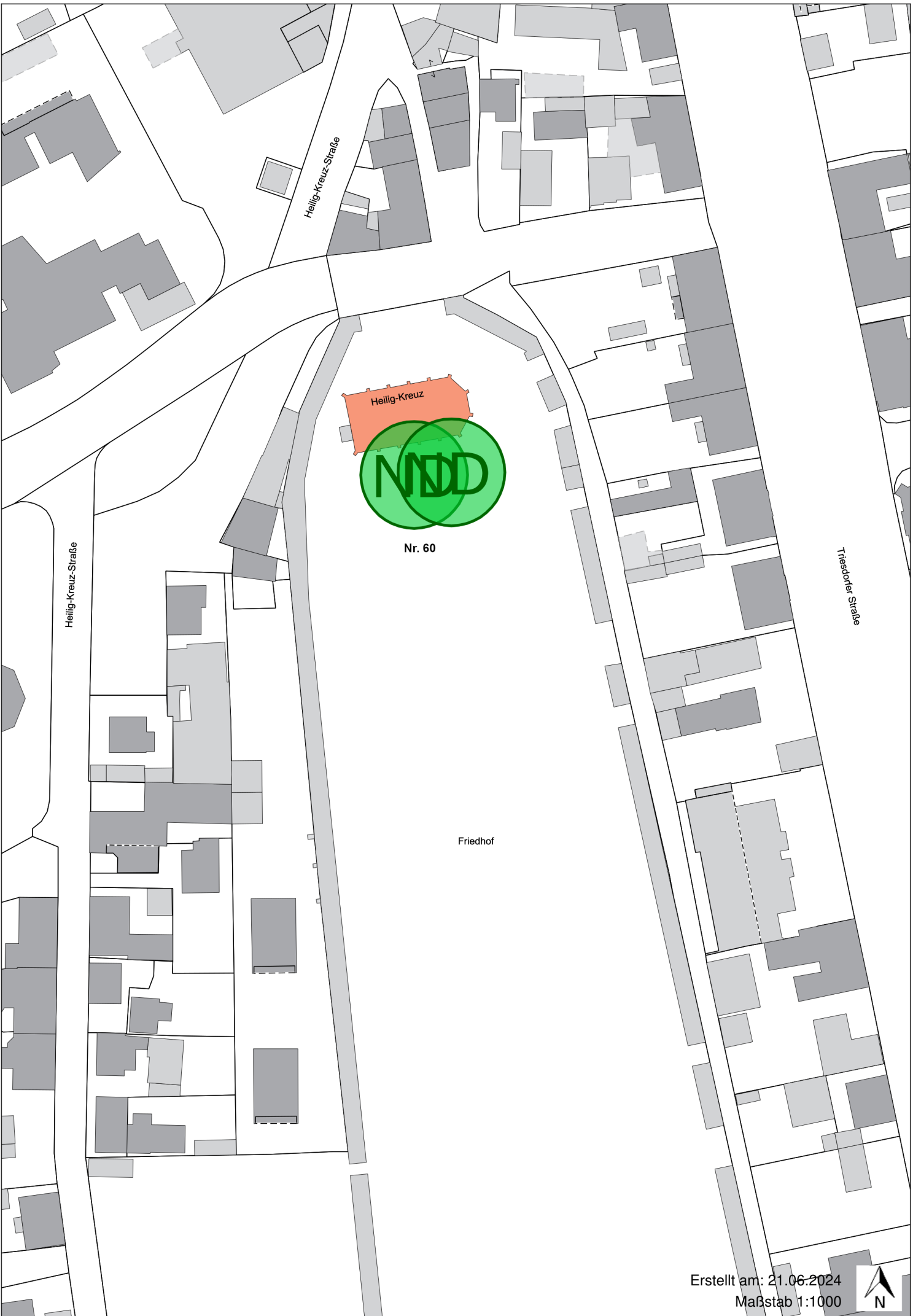
25

Erstellt am: 21.06.2024

Maßstab 1:1000







Heilig-Kreuz-Strasse

Heilig-Kreuz

Nr. 60

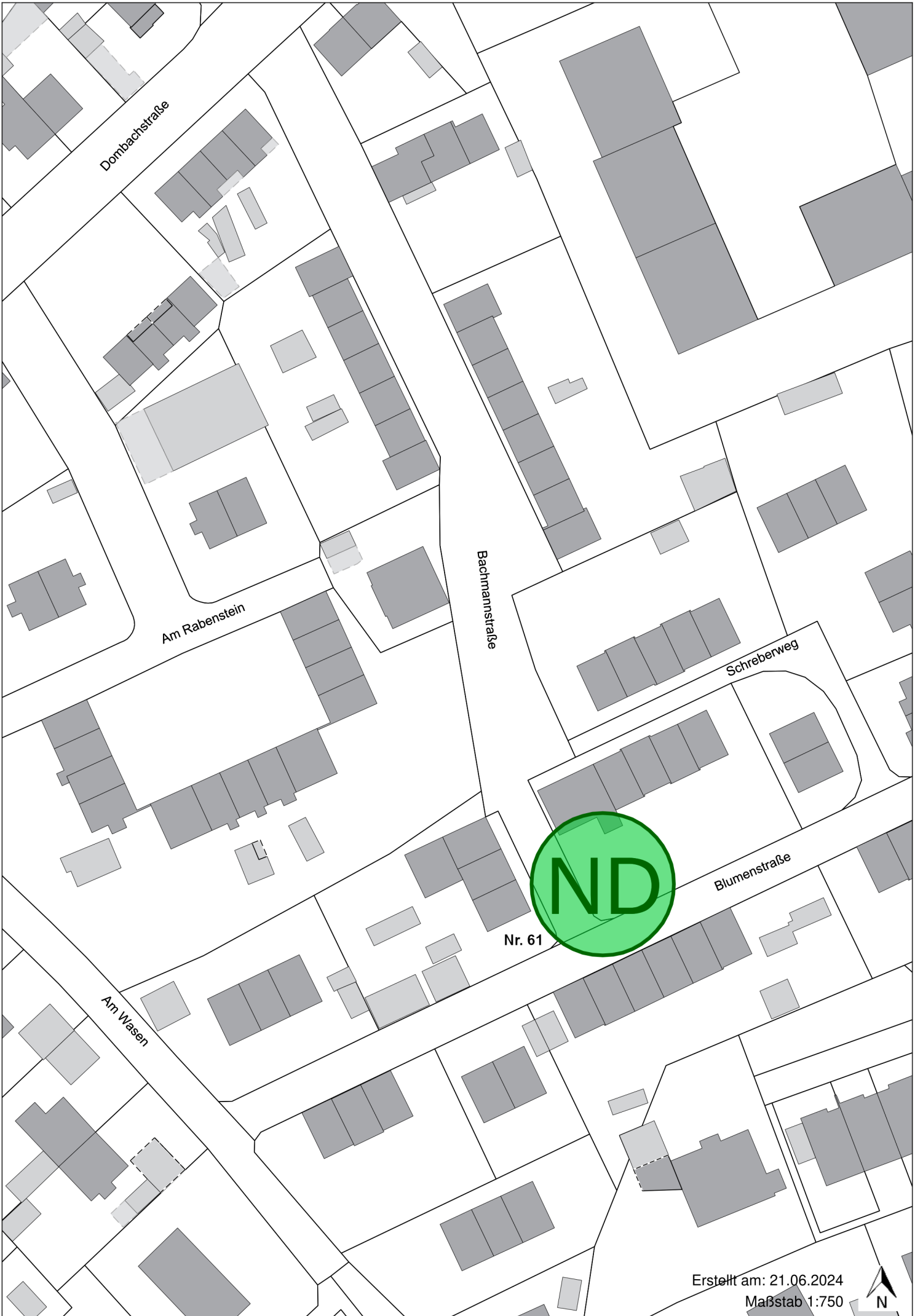
Heilig-Kreuz-Strasse

Tresdorfer Straße

Friedhof

Erstellt am: 21.06.2024
Maßstab 1:1000





Dombachstraße

Am Rabenstein

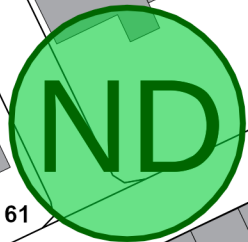
Bachmanstraße

Schrebenweg

Blumenstraße

Am Wasen

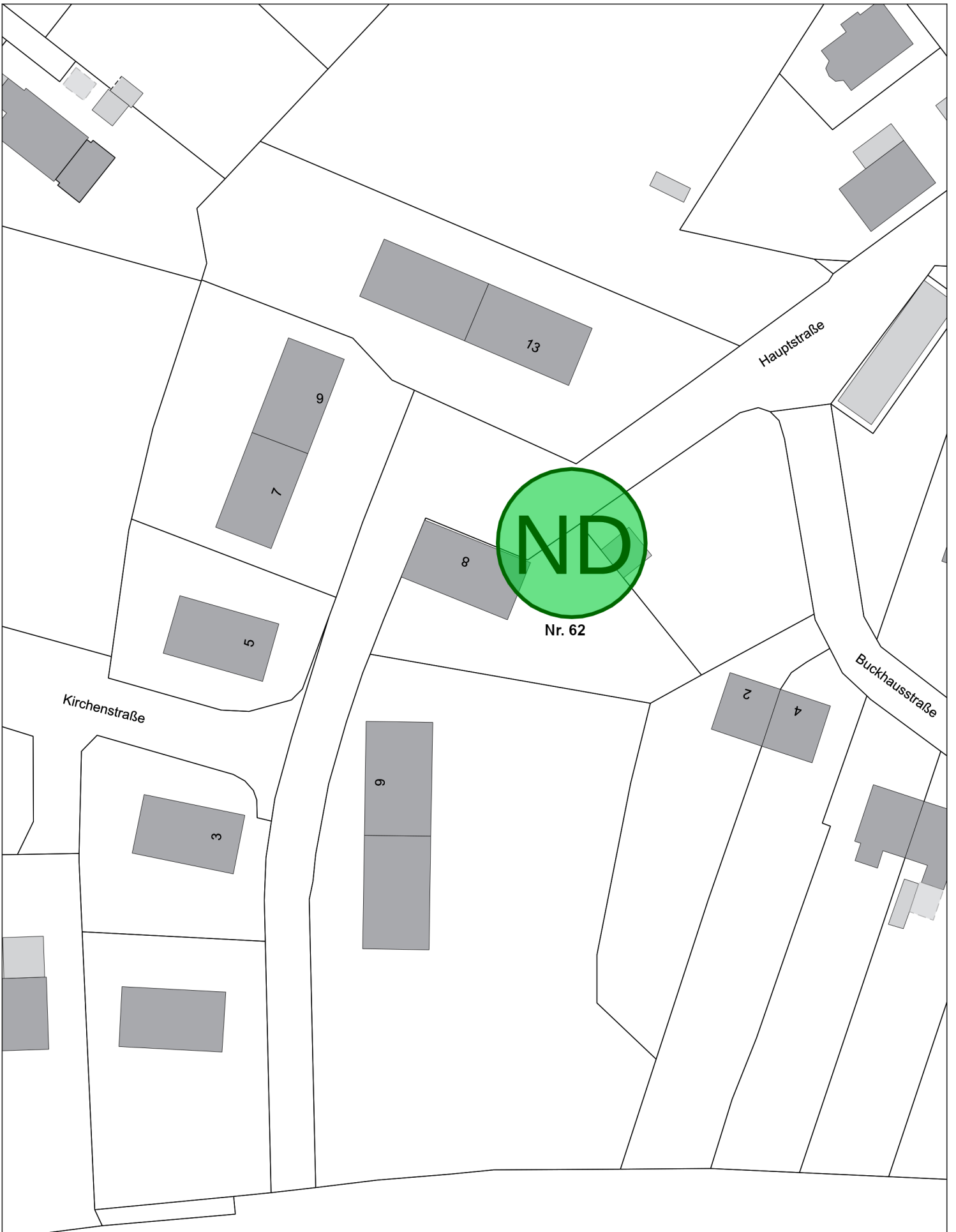
Nr. 61



Erstellt am: 21.06.2024

Maßstab 1:750





B 14

Erstellt am: 21.06.2024
Maßstab 1:750

