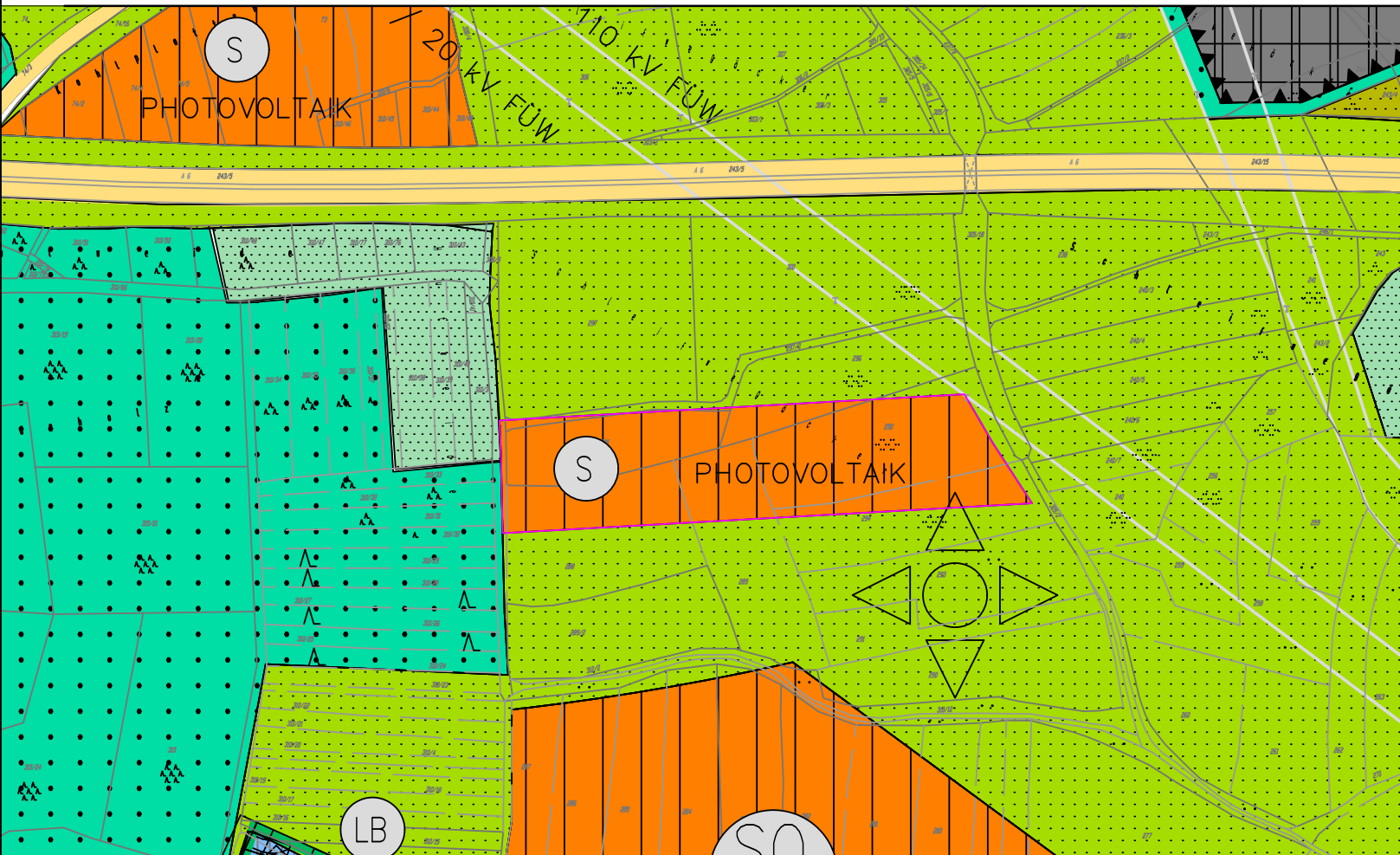
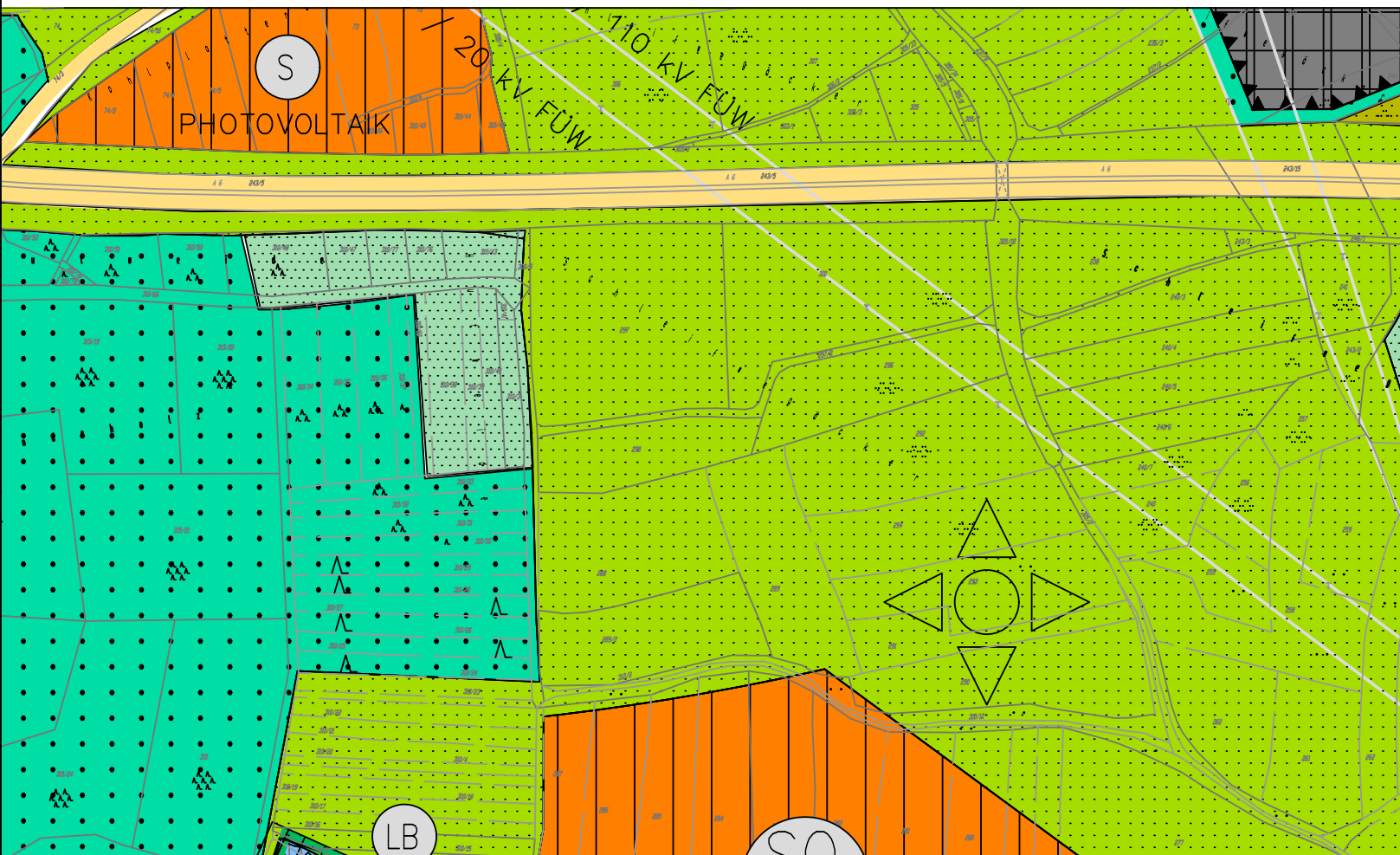


# Änderung FNP



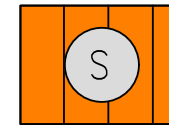
# Bestand FNP



## DECKBLATT NR. 42 ZUM FLÄCHENNUTZUNGSPLAN für einen Teilbereich südlich von Bernhardswinden M.1:5000


Zeichenerklärung:

1. Art der baulichen Nutzung  
(§ 5 Abs.2 Nr.1, § 9 Abs.1 Nr.1 BauGB, §§ 1 bis 11 der Baunutzungsverordnung -BauNVO-)



1.4. Sonderbauflächen  
(§ 1 Abs.1 Nr.4 BauNVO)

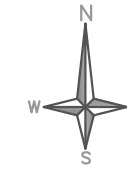
12. Flächen für die Landwirtschaft und Wald  
(§ 5 Abs.2 Nr.9 und Abs.4, § 9 Abs.1 Nr.18 und Abs.6, § 191 und § 201 BauGB)



12.1. Flächen für die Landwirtschaft

GEFERTIGT: ANSBACH, DEN 15.05.2024

GEÄNDERT: ANSBACH, DEN



STADT ANSBACH  
AMT FÜR STADTENTWICKLUNG  
UND KLIMASCHUTZ

### VERFAHRENSVERMERKE

- |  |   |
|--|---|
| <ol style="list-style-type: none"> <li>1. Änderung (§ 2 Abs. 1 BauGB)<br/>Änderung beschlossen am _____.2024<br/><br/>Ansbach, den _____.2024<br/>Stadt Ansbach</li> <li>3. Auslegung (§ 3 Abs. 2 BauGB)<br/>Gebilligt und Auslegung beschlossen am _____.2024<br/>Auslegung ortsüblich bekannt gemacht am _____.2024<br/>Öffentliche Auslegung vom _____.2024 bis _____.2024<br/><br/>Ansbach, den _____.2024<br/>Stadt Ansbach</li> <li>5. Genehmigung (§ 6 BauGB)<br/>Genehmigt mit RS vom .....<br/><br/>Ansbach, den .....<br/>Regierung von Mittelfranken</li> </ol> | <ol style="list-style-type: none"> <li>2. Beteiligung der Öffentlichkeit (§ 3 Abs. 1 BauGB)<br/>Beteiligung der Öffentlichkeit durchgeführt<br/>vom _____. bis _____.<br/>Bekanntmachung in der FLZ vom _____.2024<br/><br/>Ansbach, den _____.2024<br/>Stadt Ansbach</li> <li>4. Feststellungsvermerk<br/>Nach Prüfung der Bedenken und Anregungen<br/>aufgestellt am _____.2024<br/><br/>Ansbach, den _____.2024<br/>Stadt Ansbach</li> <li>6. Bekanntmachung (§ 6 Abs. 5 BauGB)<br/>Wirksam geworden am .....<br/><br/>Ansbach, den .....<br/>Stadt Ansbach</li> </ol> |
|--|---|

Thomas Deffner  
Oberbürgermeister