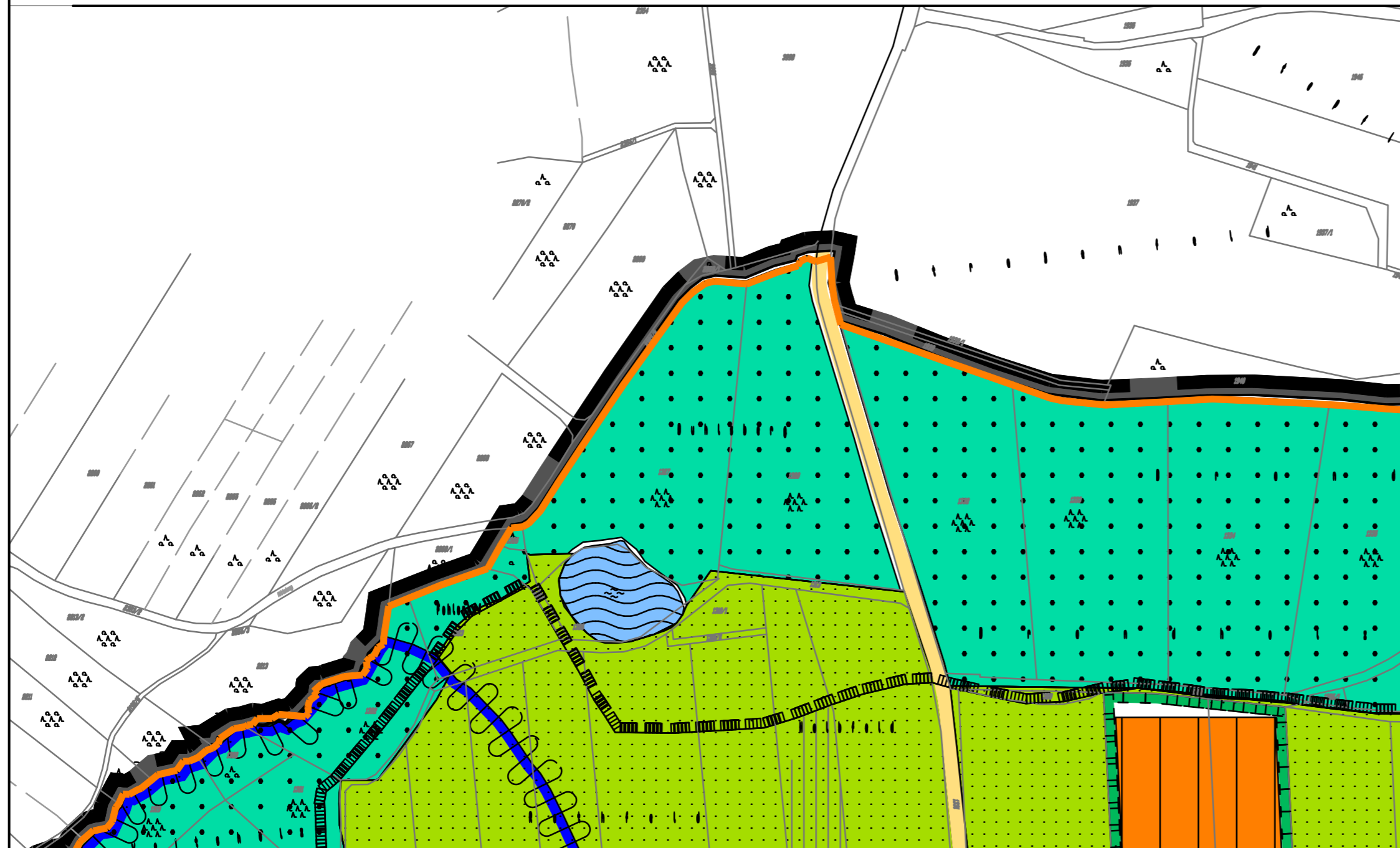


# Bestand FNP



## DECKBLATT NR. 37 ZUM FLÄCHENNUTZUNGSPLAN zur Darstellung einer Sonderbaufläche für Windenergie in Strüth M.1:5000

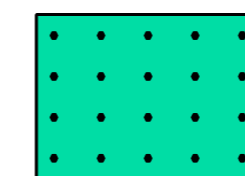
Zeichenerklärung:

Art der baulichen Nutzung  
(§ 5 Abs. 2 Nr. 1, § 9 Abs. 1 Nr. 1 des Baugesetzbuches -BauGB-, §§ 1 bis 11 der  
BauNutzungsverordnung -BauNVO-)



Sonstige Sondergebiete  
(§ 11 BauNVO)

Flächen für die Landwirtschaft und Wald  
(§ 5 Abs. 2 Nr. 9 und Abs. 4, § 9 Abs. 1 Nr. 18 und Abs. 6  
BauGB)



Flächen für Wald

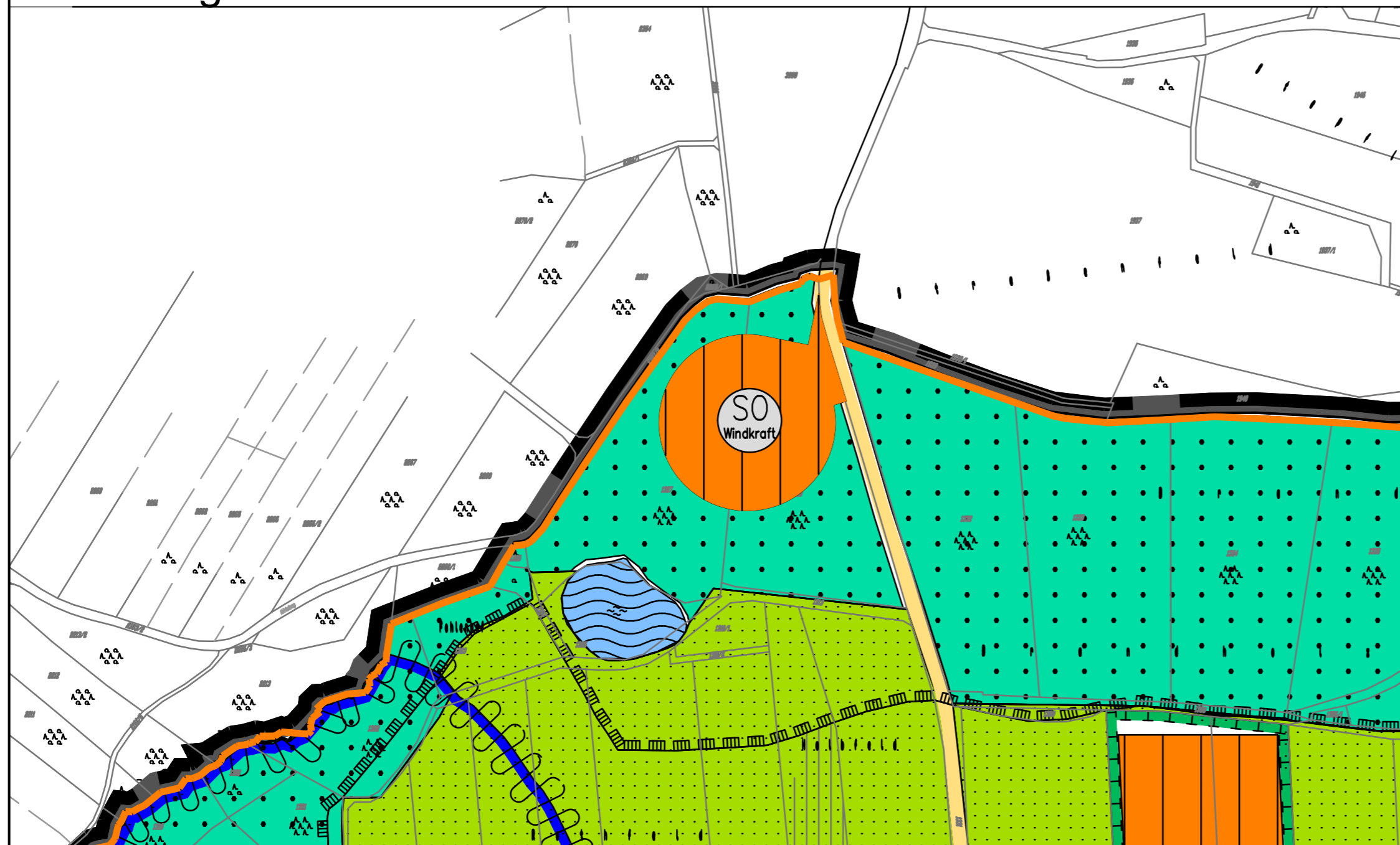
GEFERTIGT: ANSBACH, DEN 06.03.2023

GEÄNDERT: ANSBACH, DEN



STADT ANSBACH  
AMT FÜR STADTENTWICKLUNG  
UND KLIMASCHUTZ

# Änderung FNP



### VERFAHRENSVERMERKE

1. Änderung (§ 2 Abs. 1 BauGB)  
Änderung beschlossen am \_\_. \_\_. 2022

Ansbach, den \_\_. \_\_. 2022  
Stadt Ansbach

2. Beteiligung der Öffentlichkeit (§ 3 Abs. 1 BauGB)  
Beteiligung der Öffentlichkeit durchgeführt  
vom \_\_. \_\_. 2022 bis \_\_. \_\_. 2022  
Bekanntmachung in der FLZ vom \_\_. \_\_. 2022

Ansbach, den \_\_. \_\_. 2022  
Stadt Ansbach

3. Auslegung (§ 3 Abs. 2 BauGB)  
Gebilligt und Auslegung beschlossen am \_\_. \_\_. 2022  
Auslegung ortsüblich bekannt gemacht am \_\_. \_\_. 2022  
Öffentliche Auslegung vom \_\_. \_\_. 2022 bis \_\_. \_\_. 2022

Ansbach, den \_\_. \_\_. 2022  
Stadt Ansbach

4. Feststellungsvermerk  
Nach Prüfung der Bedenken und Anregungen  
aufgestellt am \_\_. \_\_. 2022

Ansbach, den \_\_. \_\_. 2022  
Stadt Ansbach

Thomas Deffner  
Oberbürgermeister

5. Genehmigung (§ 6 BauGB)  
Genehmigt mit RS vom .....

Ansbach, den .....  
Regierung von Mittelfranken

6. Bekanntmachung (§ 6 Abs. 5 BauGB)  
Wirksam geworden am .....

Ansbach, den .....  
Stadt Ansbach